ΕΦΗΜΕΡΙΣ ΤΗΣ ΚΥΒΕΡΝΗΣΕΩΣ
ΤΗΣ ΕΛΛΗΝΙΚΗΣ ΔΗΜΟΚΡΑΤΙΑΣ

ΑΘΗΝΑ 2 ΔΕΚΕΜΒΡΙΟΥ 1992	ΤΕΥΧΟΣ ΤΕΤΑΡΤΟ	ΑΡΙΘΜΟΣ ΦΥΛΛΟΥ 1251

ΠΕΡΙΕΧΟΜΕΝΑ

ΑΝΑΔΑΣΩΣΕΙΣ

ΑΠΟΦΑΣΕΙΣ

Κήρυξη ως αναδασωτέας εκτάσεως 500 στρεμμάτων, στη θέση «Πεδίο Βολής» της Κοινότητος Κρανιάς του Νομού Πέλλης . 1

ΑΠΑΛΛΟΤΡΙΩΣΕΙΣ

ΑΠΟΦΑΣΕΙΣ

Καθορισμός των ορίων του αιγιαλού και δημιουργία ζώνης παραλίας στη θέση «ΛΙΜΕΝΑΣ ΠΛΑΤΑΡΙΑΣ» Ν. Θεσπρωτίας .. 2

ΑΝΑΔΑΣΩΣΕΙΣ

ΑΠΟΦΑΣΕΙΣ

Αριθ. 2053 (1)

Κήρυξη ως αναδασωτέας εκτάσεως 500 στρεμμάτων, στη θέση «Πεδίο Βολής» της Κοινότητος Κρανιάς του Νομού Πέλλης

Ο ΝΟΜΑΡΧΗΣ ΠΕΛΛΗΣ

Έχοντας υπ' όψη:

1) Την παρ. 3 του άρθρου 117 του Συντάγματος της Χώρας.

2) Τις διατάξεις του Ν. 3200/55 περί διοικητικής αποκέντρωσης, όπως τροποποιήθηκε και συμπληρώθηκε μεταγενέστερα με το Ν.Δ. 532/70.

3) Τις διατάξεις του Ν. 998/1979 «περί προστασίας των δασών και των δασικών εν γένει εκτάσεων της Χώρας» και συγκεχριμένα:

α) του άρθρου 41 παρ. 1.

β) του άρθρου 38 παρ. 1.

4) Τις δ/γές του Υπουργείου Γεωργίας:

α) 160417/1180/8.7.80 β) 182447/3049/24.9.80.

5) Την 5862/3.11.92 πρόταση του Δασαρχείου Αριδαίας περί κηρύξεως αναδασωτέας, της αναφερομένης στο θέμα εκτάσεως, αποφασίζουμε:

Κηρύσσουμε αναδασωτέα, με σκοπό την αποκατάσταση της δασικής βλάστησης φυσικής, ώστε να αποκλεισθεί η διάθεση για άλλο σκοπό την χαείσα την 19.8.92 έκταση θαμνοσκεπής & χορτολιβαδική στη δασ. θέση «Πεδίο Βολής» Κοινότητος Κρανιάς στρεμμάτων 500 βρίσκεται στη θέση «Πεδίο Βολής» της Κοινότητος Κρανιάς, και προσδιορίζεται από τα στοιχεία Α Β Γ Δ Α όπως στο συνημμένο διάγραμμα, το οποίο αποτελεί αναπόσπαστο μέρος της αποφάσεως αυτής και έχει όρια:

Ανατολικά: Με δασική έκταση Λιθαριάς.

Δυτικά: Με ρέμμα:

Βόρεια: Με δημόσιο δάσος Θεοδωραχείου.

Νότια: Με ρέμμα:

Η απόφαση αυτή να δημοσιευθεί στην Εφημερίδα της Κυβερνήσεως.

Έδεσσα 12 Νοεμβρίου 1992

Ο Νομάρχης

ΝΙΚ. ΛΕΜΠΙΔΑΚΗΣ

ΑΠΟΣΠΑΣΜΑ ΧΑΡΤΗ ΕΥΡΥΤΕΡΗΣ ΠΕΡΙΟΧΗΣ

ΚΛΙΜΑΚΑ 1:50.000

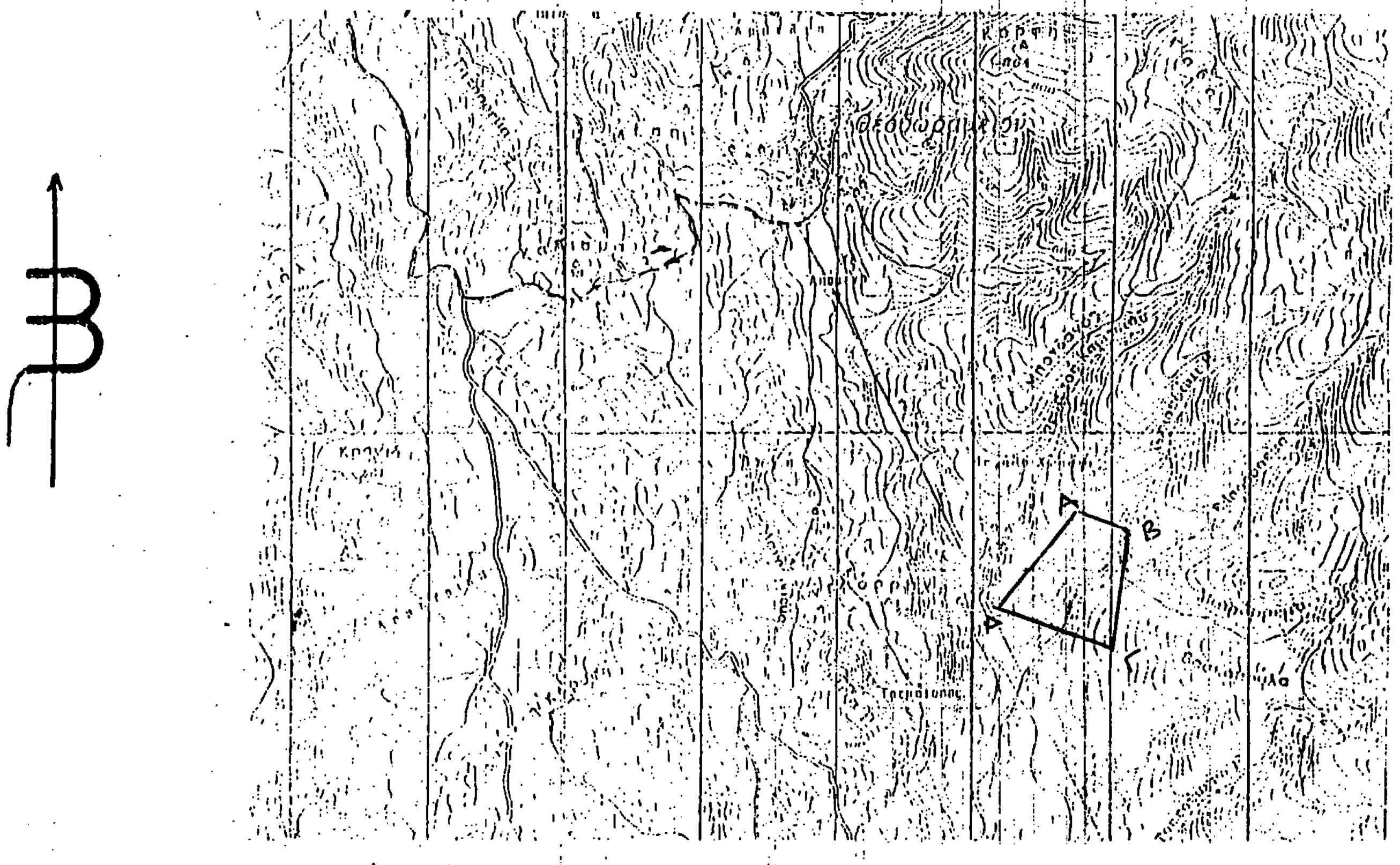

ΤΟΠΟΓΡΑΦΙΚΟ ΔΙΑΓΡΑΜΜΑ ΕΚΤΑΣΗΣ ΠΟΥ ΚΑΗΚΕ ΣΤΙΣ 19-8-92 ΣΤΗ ΘΕΣΗ "ΠΕΔΙΟΒΟΛΗΣ" ΚΟΙΝΟΤΗΤΑΣ ΚΡΑΝΙΑΣ

Εμβ. ΑΒΓΔΑ = 500 στρ.

ΚΛΙΜΑΚΑ 1:10.000

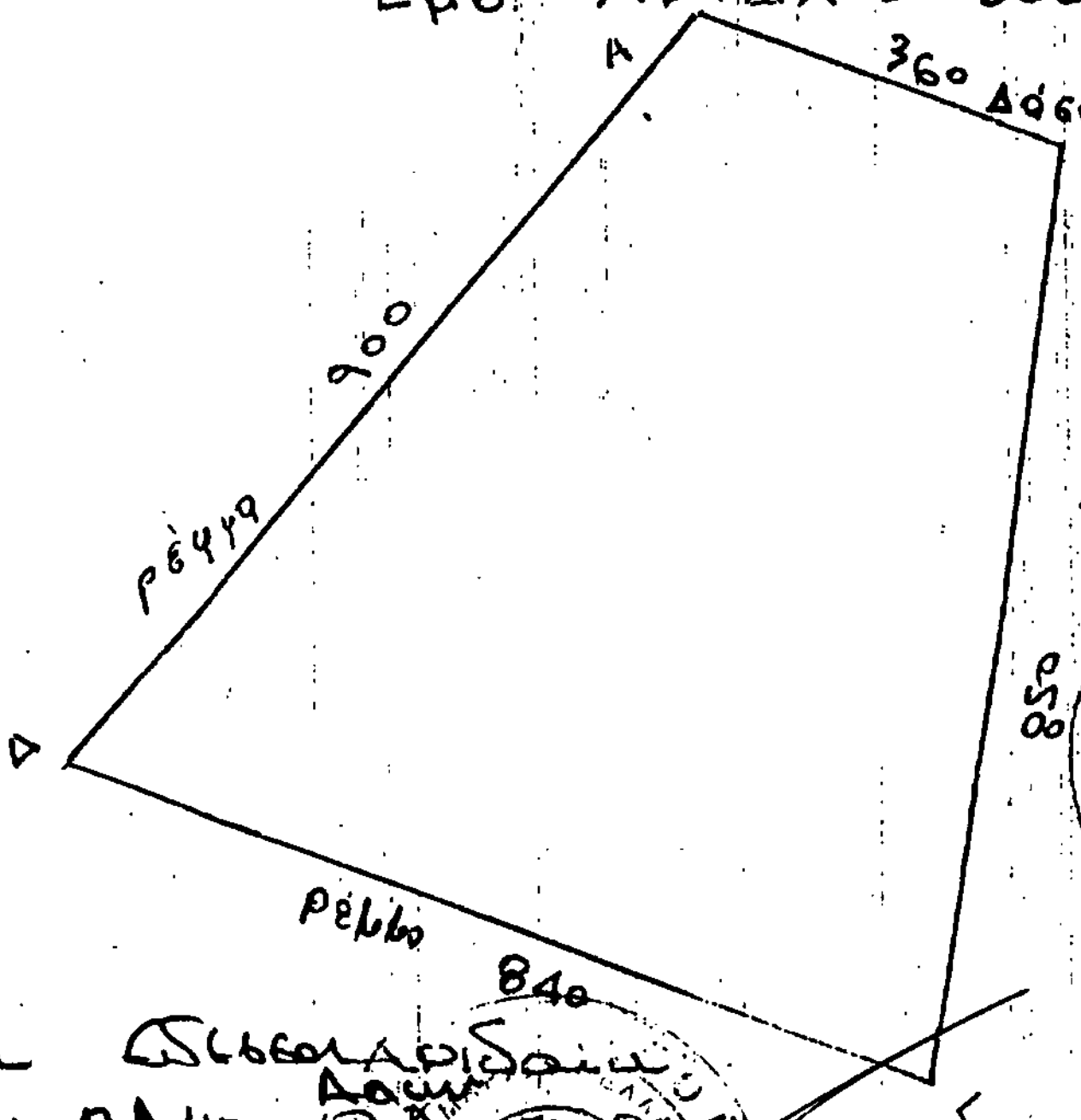

Έδεσσα [illegible]

Ο Νομάρχης   Ο Διευθ. Δασαρχείου   Αριδαία
Ο Συντάκτης

ΑΚΡΙΒΕΣ ΑΝΤΙΓΡΑΦΟ ΑΥΘΗΜΕΡΟΝ

Θωμάς Παπαδημητρίου
Τεχνολόγος Δασοπονίας

Σταύρος Σ. Σαγρής
Δασολόγος

Γεώργιος Ρίσκος
Τεχνολόγος Δασοπονίας

Ν. Λεμπιδάκης   Ηρ. Παναγιωτίδης

ΑΠΑΛΛΟΤΡΙΩΣΕΙΣ

ΑΠΟΦΑΣΕΙΣ

Αριθ. 7489 (2)

Καθορισμός των ορίων του αιγιαλού και δημιουργία ζώνης παραλίας στη θέση «ΛΙΜΕΝΑΣ ΠΛΑΤΑΡΙΑΣ» Ν. Θεσπρωτίας.

Ο ΝΟΜΑΡΧΗΣ ΘΕΣΠΡΩΤΙΑΣ

Έχοντας υπ' όψη:

1. Τις διατάξεις των άρθρων 1 μέχρι και 7 του ΑΝ 2344/1940 «περί αιγιαλού και παραλίας, όπως τροποποιήθηκαν και συμπληρώθηκαν με τις διατάξεις:

α) του άρθρου 13 του Ν. 1078/1980 και β) του άρθρου 23 του Ν. 1337/1983.

2. Τις διατάξεις της παραγράφου 9 του άρθρου 1 του Κεφαλαίου Β' της 0.208/181/26.4.1982 (ΦΕΚ 214/26.4.1982 τεύχος Β') κοινής απόφασης των Υπουργών Προεδρίας Κυβερνήσεως και Οικονομικών «Αναμόρφωση Συλλογικών Οργάνων Γνωμοδοτικής και Αποφασιστικής αρμοδιότητας του Υπουργείου Οικονομικών».

3. Την από 16.12.91 έκθεση της «Επιτροπής καθορισμού των ορίων του αιγιαλού και παραλίας και θέσεων αμμοληψίας», που καθόρισε τα όρια του αιγιαλού και της παραλίας στην περιοχή «ΛΙΜΕΝΑΣ ΠΛΑΤΑΡΙΑΣ» Ν. Θεσπρωτίας και το από τον Οκτώβριο 1991, με κλίμακα 1:500 τοπογραφικό διάγραμμα των Τοπογράφων μηχανικών Γ. Σμυρόγλου - Γ. Βλαχόπουλου, σε δέκα οχτώ πινακίδες, που θεωρήθηκε την 9.12.1991 από τη Διεύθυνση Τεχνικών Υπηρεσιών της Νομαρχίας Θεσπρωτίας και συνοδεύει την έκθεση της προαναφερόμενης Επιτροπής.

4. Τη σύμφωνη γνώμη του Γενικού Επιτελείου Ναυτικού, που διατυπώθηκε στο αριθμ. Φ. 544.5/333/92 αρ. Σχ 698/18.5.1992 έγγραφό του.

5. Τις διατάξεις του άρθρου 1 της παραγράφου 1 του Ν. 3200/1955 (ΦΕΚ 97/Α/1955) «περί διοικητικής αποκεντρώσεως» σε συνδιασμό με τις διατάξεις του από 28.6.1955 Β.Δ/τος «περί εξαιρέσεως από της κατά το άρθρο 1 παράγραφος 1 του Ν. 3200/1955 αρμοδιότητος των Νομαρχών, αντικειμένων τινών αρμδοδιότητος του Υπουργού Οικονομικών», του Β.Δ. 704/1970 και του άρθρου 1 παράγραφος 5 του Π.Δ. 71/25.2.1984, σχετικά με τη μεταβίβαση αρμοδιοτήτων του Υπουργού Οικονομικών στους Νομάρχες και στις περιφερειακές Αρχές διανομαρχιακού επιπέδου, αποφασίζουμε:

1. Επικυρώνουμε την από 16.12.1991 έκθεση της Επιτροπής καθορισμού των ορίων του αιγιαλού και παραλίας και θέσεων αμμοληψίας, καθώς και το από Οκτώβριο 1991 τοπογραφικό διάγραμμα, σε δεκαοχτώ πινακίδες, που την συνοδεύει, το οποίο συντάχτηκε από τους Γ. Σμυρόγλου - Γ. Βλαχόπουλου μηχανικών, με κλίμακα 1:500 και θεωρήθηκε την 9.12.1991 από τη Διεύθυνση Τεχνικών Υπηρεσιών της Νομαρχίας Θεσπρωτίας, επί του οποίου η πιο πάνω Επιτροπή, με κόκκινη γραμμή καθόρισε τα όρια του αιγιαλού, στη θέση «ΛΙΜΕΝΑΣ ΠΛΑΤΑΡΙΑΣ» Ν. Θεσπρωτίας και με κίτρινη γραμμή τα όρια της παραλίας στην ίδια θέση.

2. Η παρούσα απόφαση μαζί με την έκθεση και το διάγραμμα, που προαναφέραμε να δημοσιευτούν στην Εφημερίδα της Κυβερνήσεως.

Ηγουμενίτσα, 4 Νοεμβρίου 1992

Ο Νομάρχης
ΧΑΡΙΛΑΟΣ ΦΡΑΓΚΟΥΛΗΣ

ΕΚΘΕΣΗ ΕΠΙΤΡΟΠΗΣ ΚΑΘΟΡΙΣΜΟΥ ΑΙΓΙΑΛΟΥ
Άρθρο 74 Π.Δ. 636/77

Για τον καθορισμό για πρώτη φορά των ορίων του αιγιαλού στα παράλια της Κοινότητας Πλαταριάς.

Στην Ηγουμενίτσα σήμερα την 16.12.91 οι υπογραφόμενοι:

1. Γεώργιος Πετράκης Προϊστάμενος Δ.Ο.Υ. Ηγουμενίτσας, ως Πρόεδρος.

2. Σπύρος Ευαγγέλου, αναπληρωτής του Δ/ντή Τ.Υ. Ν. Θεσ/τίας, ως μέλος του Δ/ντή Τ.Υ.Ν.Θ. απουσιάζοντος λόγω κωλύματος.

3. Ευάγγελος Δανάμπασης, αναπληρωτής του Λιμενάρχη Ηγουμενίτσας, ως μέλος, του Λιμενάρχη απουσιάζοντος λόγω κωλύματος, αποτελούντες την επιτροπή καθορισμού των ορίων του αιγιαλού σύμφωνα με το άρθρο 74 Π.Δ. 636/77 οι οποίοι μεταβήκαμε επί τόπου στην προαναφερόμενη περιοχή.

Αφού λάβαμε υπόψη:

1. Την αίτηση του Λιμενικού Ταμείου Ηγουμενίτσας, που ζητεί τον καθορισμό ορίων του αιγιαλού στα παράλια της κοινότητας Πλαταριάς.

2. Το τοπογραφικό και υψομετρικό διάγραμμα σε κλίμακα 1:500, που συντάχθηκε από τους Γιάννη Σμυρόγλου και Γεώργιο Βλαχόπουλο, Τοπογράφους Μηχ/κούς τον Οκτώβριο 1991 και ελέγχθηκε για την ακρίβεια της αποτύπωσης από τον Σπύρο Βυαγγέλλου, Πολιτικό Μηχ/κό της Δ.Τ.Υ. Νομού Θεσπρωτίας και θεωρήθηκε από τη Δ.Τ.Υ.Ν.Θ. την 9.12.91 όπως το άρθρο 20 Ν. 719/77 ορίζει.

3. Τις διατάξεις του Α.Ν. 2344/40 όπως αυτός τροποποιήθηκε, καθώς και την σχετική με αυτόν Δικαστηριακή Νομολογία.

4. Την μορφολογία της περιοχής που είναι σε μεγάλο τμήμα βραχώδης.

5. Το ότι δεν υπάρχουν καταπτώσεις και ούτε ενδείξεις μεταβολής του αιγιαλού.

6. Το ότι στην ακτή δεν έχουν γίνει διαβρώσεις, προσχώσεις και δεν έχουν εκτελεστεί έργα.

7. Το ότι τα βάθη θάλασσας είναι μεγάλα και η παλίροια δεν παρουσιάζει μεγάλες διακυμάνσεις και δεν υπάρχουν ισχυρά θαλάσσια ρεύματα.

8. Το ότι η διεύθυνση των ανέμων είναι κύρια Νοτιοδυτική, έντασης 5-6 Μποφώρ και οι αναβάσεις του κύματος στην βραχώδη έκταση της ακτής είναι μικρές ενώ στην αμμώδη έκταση είναι μεγάλες, αποφασίζουμε:

1. Καθορίζει επί του τοπογραφικού διαγράμματος.

α) Την οριογραμμή του αιγιαλού με κόκκινη συνεχή πολυγωνική γραμμή Κ1, Κ2, Κ3, Κ4, ..., Κ37, Κ38, Κ39 της οποίας οι κορυφές εξασφαλίζονται από σταθερά σημεία που φαίνονται στο τοπογραφικό διάγραμμα.

β) Την οριογραμμή της παραλίας, με κίτρινη πολυγωνική γραμμή Κ1', Κ2', Κ3', Κ4', ... Κ37', Κ38', Κ39' σε σταθερή απόσταση 10μ. από την οριογραμμή του αιγιαλού.

3. Δεν υφίστανται κτίσματα στη ζώνη της παραλίας.

4. Καθορίζει ζώνη παραλίας 10μ. επειδή εξυπηρετούνται οι σκοποί της παραγράφου 1 του άρθρου 7 του Α.Ν. 2344/40.

Ο Πρόεδρος
ΓΕΩΡΓΙΟΣ ΠΕΤΡΑΚΗΣ

Τα μέλη
ΣΠΥΡΟΣ ΕΥΑΓΓΕΛΟΥ
Πολιτικός Μηχ. με συμβ.

ΕΥΑΓΓΕΛΟΣ ΔΑΝΑΜΠΑΣΗΣ
Ανθυποπλοίαρχος

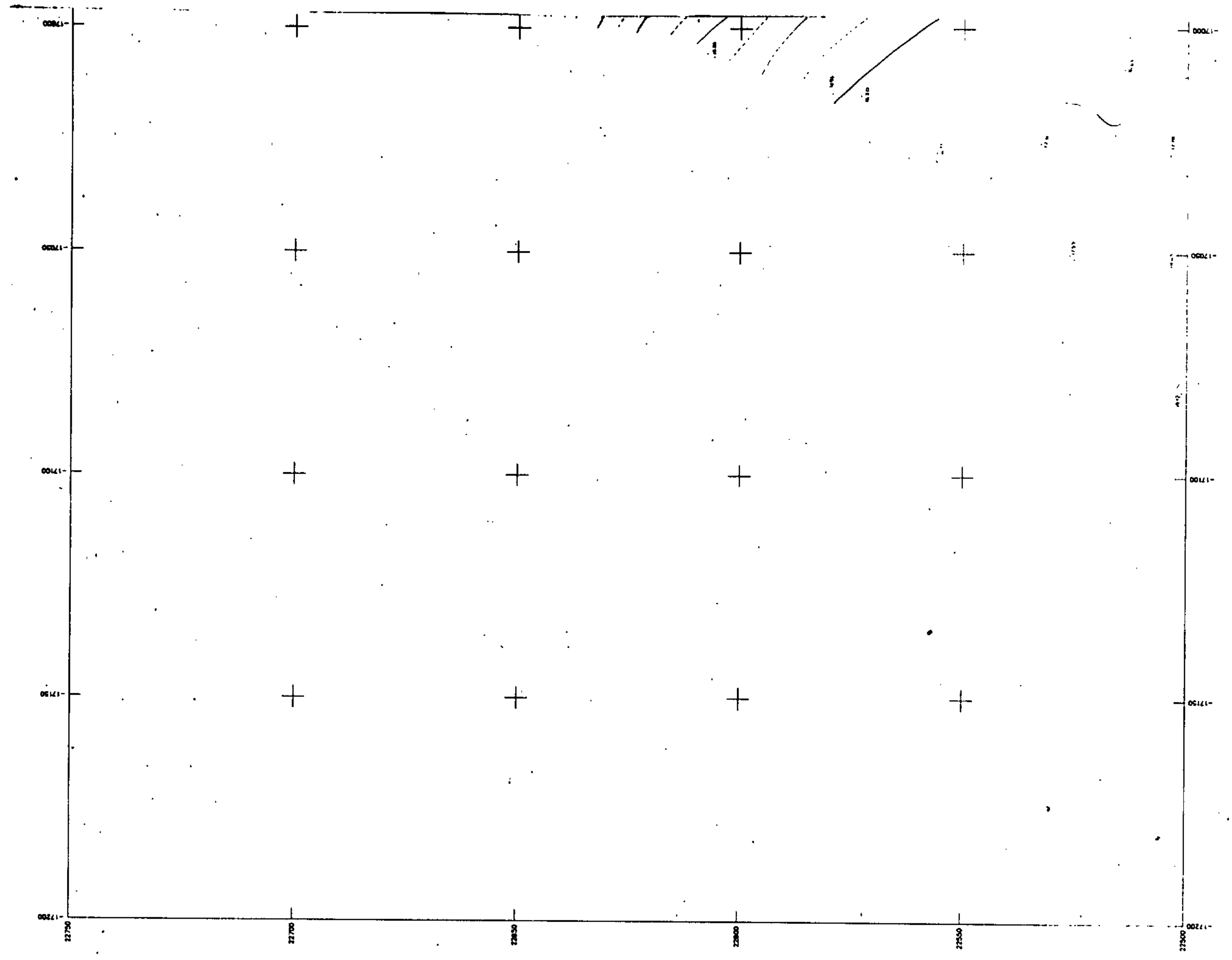

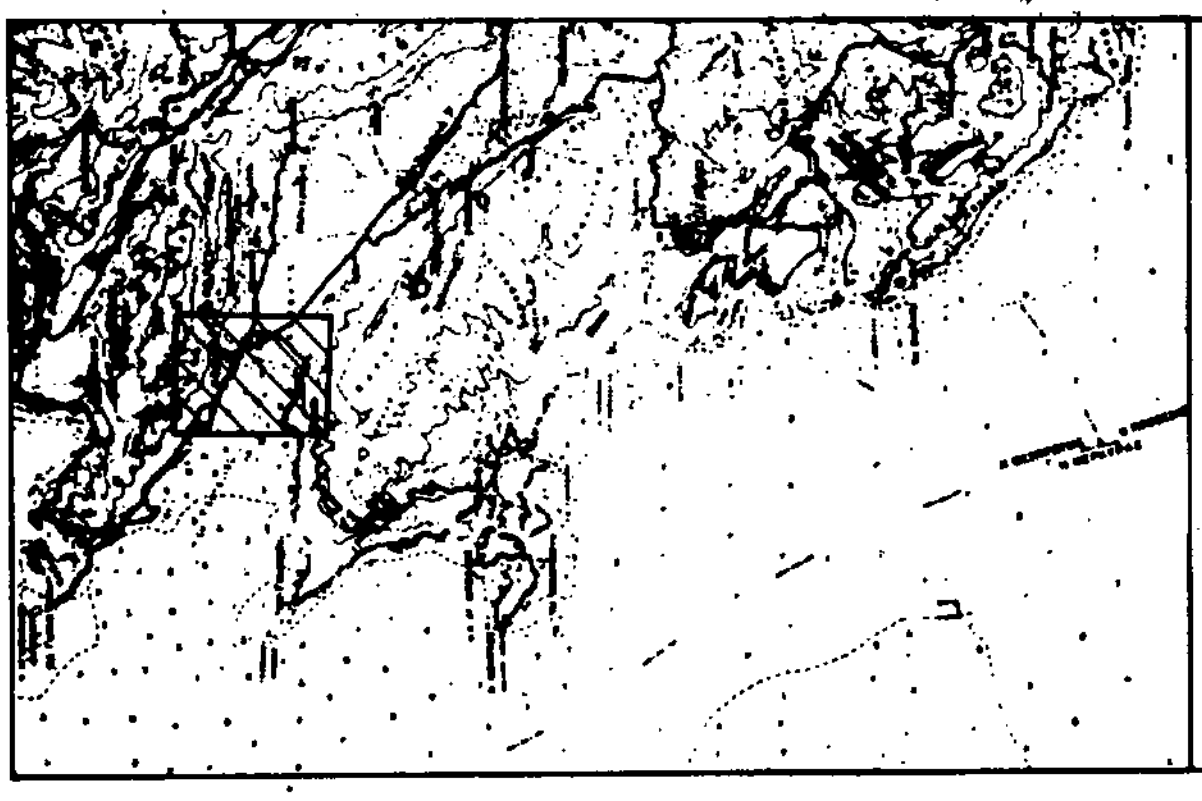

ΕΥΡΥΤΕΡΗ ΠΕΡΙΟΧΗ ΚΛΙΜ 1:50000

ΠΙΝΑΚΑΣ ΣΥΝΤΕΤΑΓΜΕΝΩΝ ΑΙΓΙΑΛΟΥ

K1	X=-1694850	Y=2274535
K2	X=-1688800	Y=2273125
K3	X=-1680875	Y=2268920

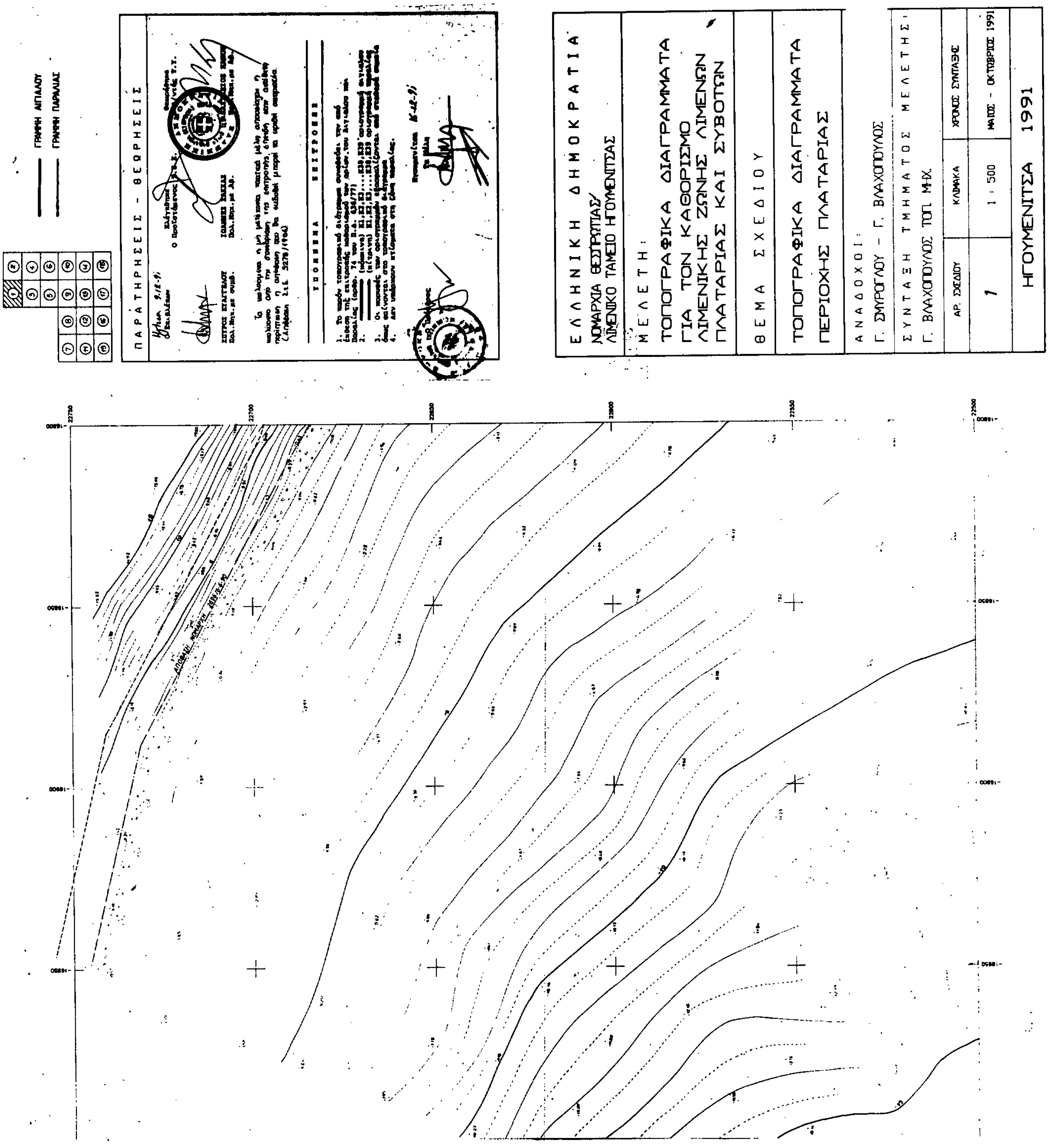
ΕΛΛΗΝΙΚΗ ΔΗΜΟΚΡΑΤΙΑ
ΝΟΜΑΡΧΙΑ ΘΕΣΠΡΩΤΙΑΣ/
ΛΙΜΕΝΙΚΟ ΤΑΜΕΙΟ ΗΓΟΥΜΕΝΙΤΣΑΣ
ΜΕΛΕΤΗ:
ΤΟΠΟΓΡΑΦΙΚΑ ΔΙΑΓΡΑΜΜΑΤΑ
ΓΙΑ ΤΟΝ ΚΑΘΟΡΙΣΜΟ
ΛΙΜΕΝΙΚΗΣ ΖΩΝΗΣ ΛΙΜΕΝΩΝ
ΠΛΑΤΑΡΙΑΣ ΚΑΙ ΣΥΒΟΤΩΝ
ΘΕΜΑ ΣΧΕΔΙΟΥ
ΤΟΠΟΓΡΑΦΙΚΑ ΔΙΑΓΡΑΜΜΑΤΑ
ΠΕΡΙΟΧΗΣ ΠΛΑΤΑΡΙΑΣ
ΑΝΑΔΟΧΟΙ:
Γ. ΣΜΥΡΓΛΟΥ - Γ. ΒΛΑΧΟΠΟΥΛΟΣ
ΣΥΝΤΑΞΗ ΤΜΗΜΑΤΟΣ ΜΕΛΕΤΗΣ:
Γ. ΒΛΑΧΟΠΟΥΛΟΣ ΤΟΠ. ΜΗΧ.
ΑΡ. ΣΧΕΔΙΟΥ
1
ΚΛΙΜΑΚΑ
1 : 500
ΧΡΟΝΟΣ ΣΥΝΤΑΞΗΣ
ΜΑΙΟΣ - ΟΚΤΩΒΡΙΟΣ 1991
ΗΓΟΥΜΕΝΙΤΣΑ 1991
ΠΑΡΑΤΗΡΗΣΕΙΣ - ΘΕΩΡΗΣΕΙΣ
ΥΠΟΜΝΗΜΑ
ΓΡΑΜΜΗ ΑΙΓΙΑΛΟΥ
ΓΡΑΜΜΗ ΠΑΡΑΛΙΑΣ
ΑΠΟΦΑΣΗ ΝΟΜΑΡΧΗ
22750
22700
22650
22600
22550
22500



ΕΥΡΥΤΕΡΗ ΠΕΡΙΟΧΗ ΚΛΙΜ 1:50000

ΠΙΝΑΚΑΣ ΣΥΝΤΕΤΑΓΜΕΝΩΝ ΑΙΓΙΑΛΟΥ

Κ4	Χ=-1677325	Ψ=2264880
Κ5	Χ=-1675650	Ψ=2264825
Κ6	Χ=-1673550	Ψ=2262715
Κ7	Χ=-1670600	Ψ=2258100
Κ8	Χ=-1666575	Ψ=2255500
Κ9	Χ=-1662785	Ψ=2253450
Κ10	Χ=-1667520	Ψ=2251930

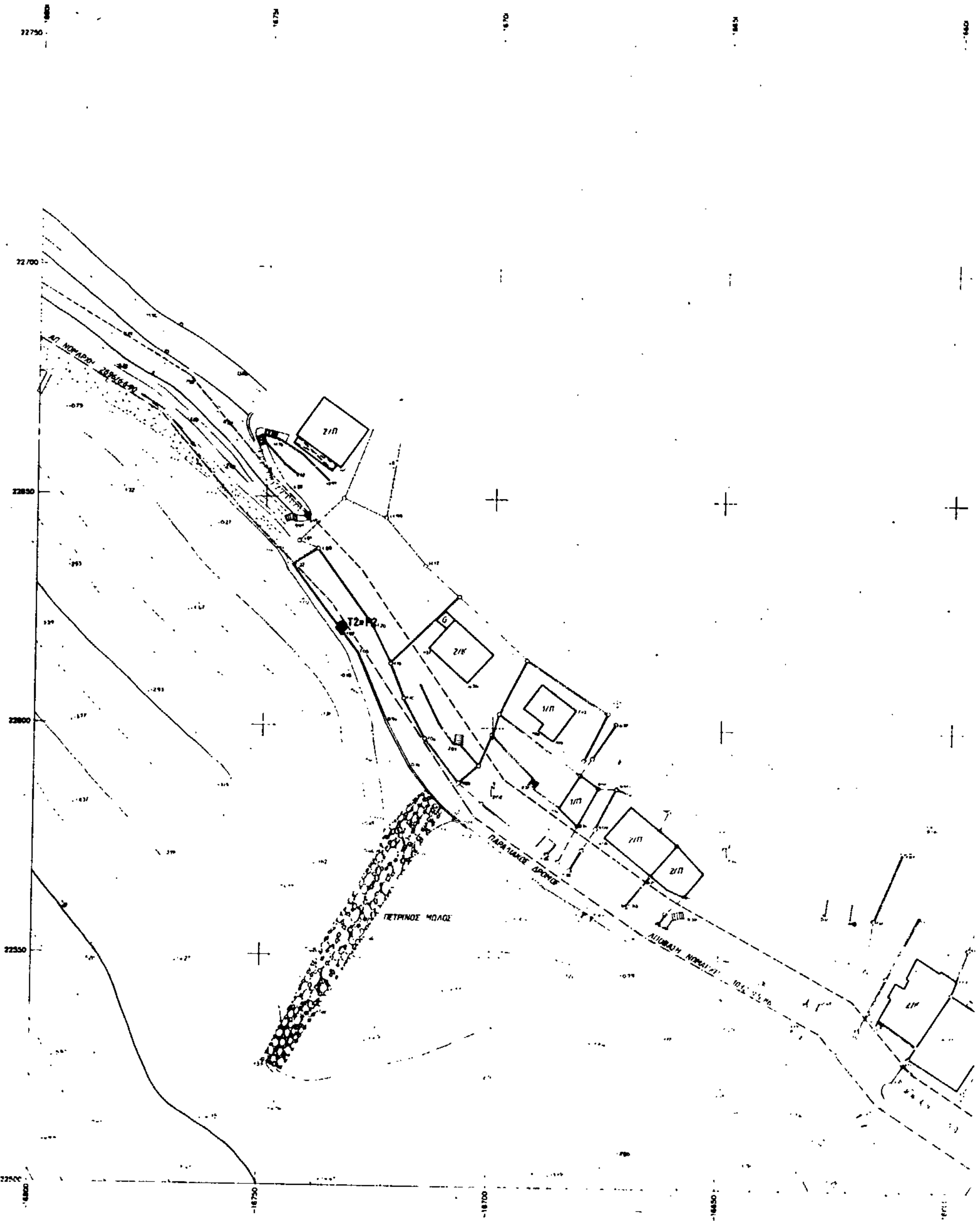

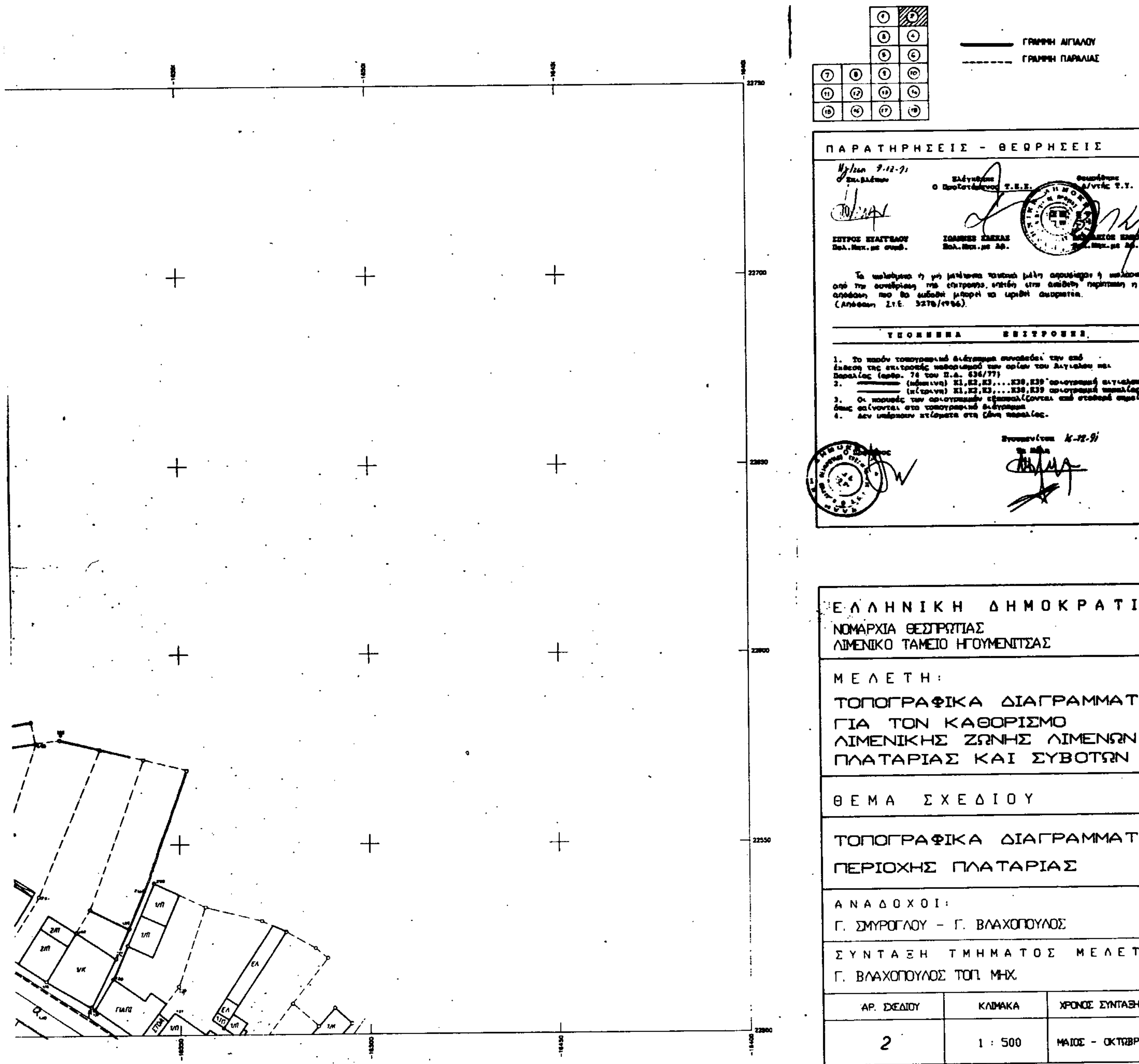

ΠΑΡΑΤΗΡΗΣΕΙΣ - ΘΕΩΡΗΣΕΙΣ

Ηγ/τσα 9-12-91
Επιβλέπων — Ελέγχθηκε, ο Προϊστάμενος Τ.Ε.Σ. — Θεωρήθηκε, Δ/ντής Τ.Υ.

ΣΠΥΡΟΣ ΕΥΑΓΓΕΛΟΥ, Πολ. Μηχ. με συμβ. — ΙΩΑΝΝΗΣ [illegible], Πολ. Μηχ. με Αβ. — [illegible], Πολ. Μηχ. με Αβ.

Τα καλυπτόμενα ή μη [illegible] τοπικά μέλη [illegible] από την συνεδρίαση της επιτροπής, επειδή στην αντίθετη περίπτωση η απόφαση που θα εκδοθεί μπορεί να κριθεί ακυρωτέα. (Απόφαση Σ.τ.Ε. 3278/1986).

ΥΠΟΜΝΗΜΑ ΕΠΙΤΡΟΠΗΣ

1. Το παρόν τοπογραφικό διάγραμμα συνοδεύει την από έκθεση της επιτροπής καθορισμού των ορίων του Αιγιαλού και Παραλίας (άρθρ. 74 του Π.Δ. 636/77)
2. (κόκκινη) Κ1,Κ2,Κ3,...Κ38,Κ39 οριογραμμή αιγιαλού
   (κίτρινη) Κ1,Κ2,Κ3,...Κ38,Κ39 οριογραμμή παραλίας
3. Οι κορυφές των οριογραμμών εξασφαλίζονται από σταθερά σημεία όπως φαίνονται στο τοπογραφικό διάγραμμα
4. Δεν υπάρχουν κτίσματα στη ζώνη παραλίας.

Ο [illegible] — Συνεδρίαση 16-12-91, Τα Μέλη

ΕΛΛΗΝΙΚΗ ΔΗΜΟΚΡΑΤΙΑ		
ΝΟΜΑΡΧΙΑ ΘΕΣΠΡΩΤΙΑΣ ΛΙΜΕΝΙΚΟ ΤΑΜΕΙΟ ΗΓΟΥΜΕΝΙΤΣΑΣ		
ΜΕΛΕΤΗ: ΤΟΠΟΓΡΑΦΙΚΑ ΔΙΑΓΡΑΜΜΑΤΑ ΓΙΑ ΤΟΝ ΚΑΘΟΡΙΣΜΟ ΛΙΜΕΝΙΚΗΣ ΖΩΝΗΣ ΛΙΜΕΝΩΝ ΠΛΑΤΑΡΙΑΣ ΚΑΙ ΣΥΒΟΤΩΝ		
ΘΕΜΑ ΣΧΕΔΙΟΥ		
ΤΟΠΟΓΡΑΦΙΚΑ ΔΙΑΓΡΑΜΜΑΤΑ ΠΕΡΙΟΧΗΣ ΠΛΑΤΑΡΙΑΣ		
ΑΝΑΔΟΧΟΙ: Γ. ΣΜΥΡΓΛΟΥ - Γ. ΒΛΑΧΟΠΟΥΛΟΣ		
ΣΥΝΤΑΞΗ ΤΜΗΜΑΤΟΣ ΜΕΛΕΤΗΣ: Γ. ΒΛΑΧΟΠΟΥΛΟΣ ΤΟΠ. ΜΗΧ.		
ΑΡ. ΣΧΕΔΙΟΥ	ΚΛΙΜΑΚΑ	ΧΡΟΝΟΣ ΣΥΝΤΑΞΗΣ
2	1 : 500	ΜΑΙΟΣ - ΟΚΤΩΒΡΙΟΣ 1991
ΗΓΟΥΜΕΝΙΤΣΑ 1991		

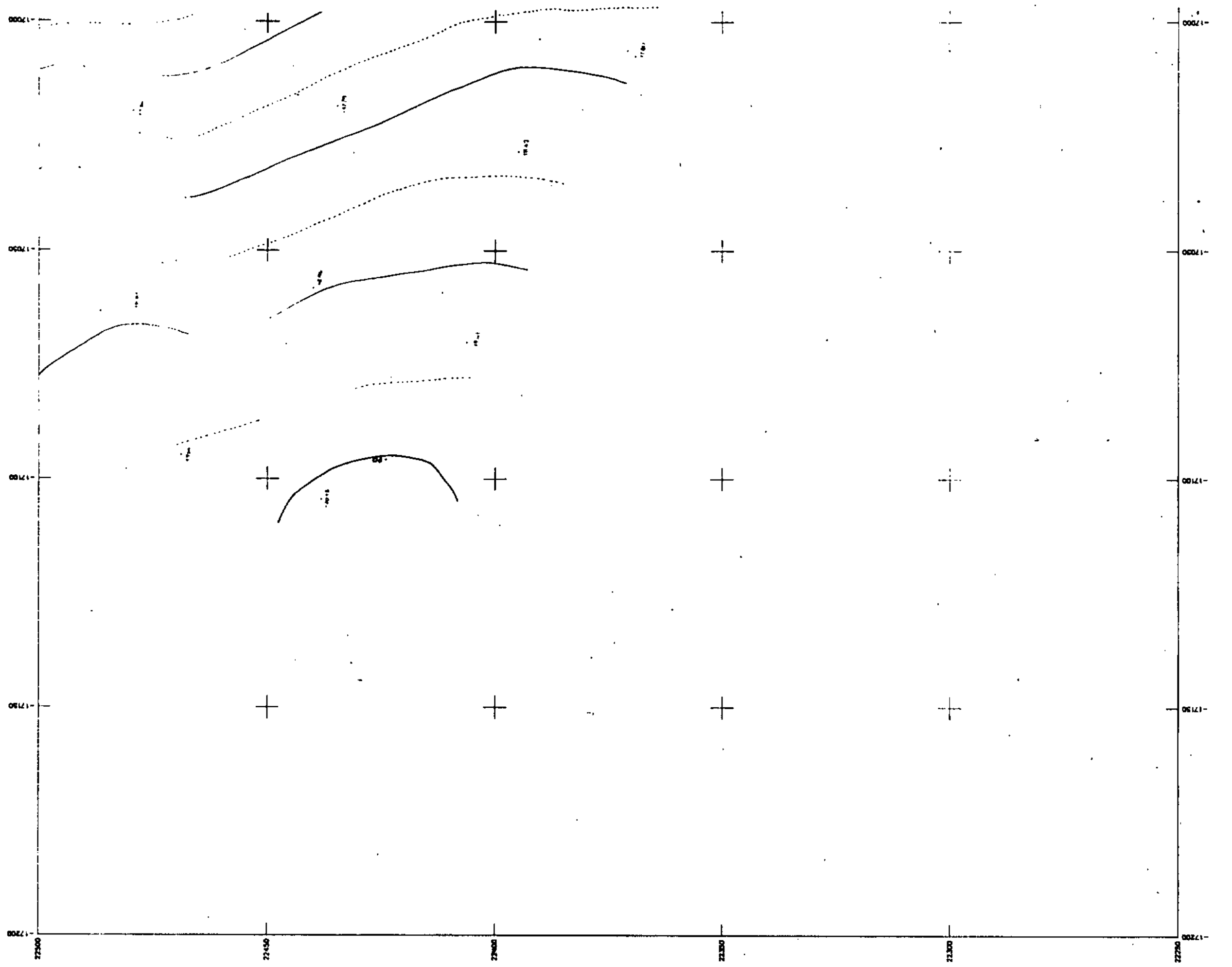

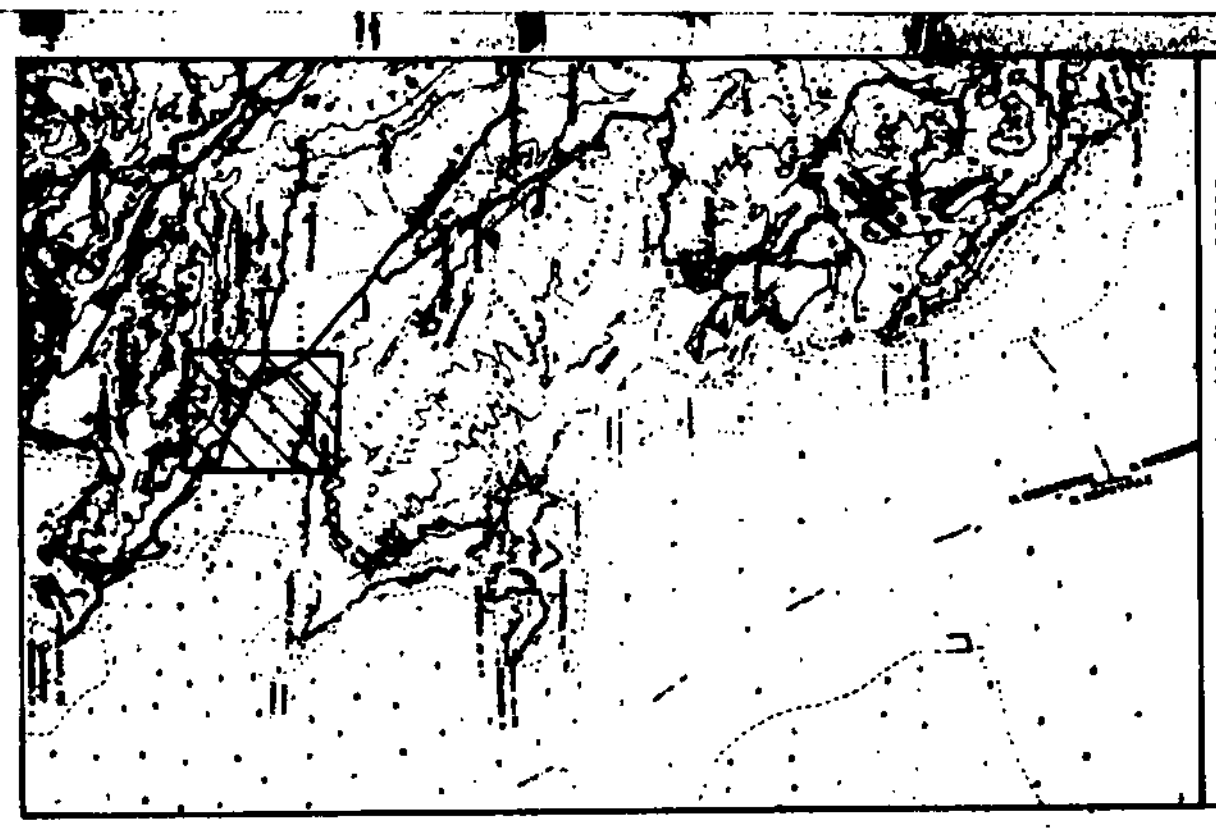

ΕΥΡΥΤΕΡΗ ΠΕΡΙΟΧΗ . ΚΛΙΜ 1:50000

ΠΙΝΑΚΑΣ ΣΥΝΤΕΤΑΓΜΕΝΩΝ ΑΙΓΙΑΛΟΥ



ΠΑΡΑΤΗΡΗΣΕΙΣ - ΘΕΩΡΗΣΕΙΣ

Ηγ/τσα 7-12-91 Ο Επιβλέπων	Ελέγχθηκε Ο Προϊστάμενος Τ.Ε.Ε.	Θεωρήθηκε Ο Δ/ντής Τ.Υ.
ΣΠΥΡΟΣ ΕΥΑΓΓΕΛΟΥ Πολ.Μηχ.με συμβ.	ΙΩΑΝΝΗΣ ΣΑΚΚΑΣ Πολ.Μηχ.με Αβ.	ΒΑΣΙΛΕΙΟΣ ΠΑΠΟΥ Πολ.Μηχ.με Αβ.

Τα υψόμετρα η μη μετέχοντα τακτικά μέλη απουσίαζαν η ψηφοφορία από την συνεδρίαση της επιτροπής επειδή στην αντίθετη περίπτωση η απόφαση που θα εκδοθεί μπορεί να κριθεί ακυρωτέα (Απόφαση ΣτΕ 3278/1986)

ΥΠΟΜΝΗΜΑ ΕΠΙΤΡΟΠΗΣ

1. Το παρόν τοπογραφικό διάγραμμα συνοδεύει την από έκθεση της επιτροπής καθορισμού των ορίων του Αιγιαλού και Παραλίας (άρθρ. 74 του Π.Δ. 636/77)
2. ——— (κόκκινη) Κ1,Κ2,Κ3,...Κ38,Κ39 οριογραμμή αιγιαλού
——— (κίτρινη) Κ1,Κ2,Κ3,...Κ38,Κ39 οριογραμμή παραλίας
3. Οι κορυφές των οριογραμμών εξασφαλίζονται από σταθερά σημεία όπως φαίνονται στο τοπογραφικό διάγραμμα
4. Δεν υπάρχουν κτίσματα στη ζώνη παραλίας.

Ο Πρόεδρος

Ηγουμενίτσα 16-12-91

Τα Μέλη

ΕΛΛΗΝΙΚΗ ΔΗΜΟΚΡΑΤΙΑ
ΝΟΜΑΡΧΙΑ ΘΕΣΠΡΩΤΙΑΣ
ΛΙΜΕΝΙΚΟ ΤΑΜΕΙΟ ΗΓΟΥΜΕΝΙΤΣΑΣ

ΜΕΛΕΤΗ:
ΤΟΠΟΓΡΑΦΙΚΑ ΔΙΑΓΡΑΜΜΑΤΑ ΓΙΑ ΤΟΝ ΚΑΘΟΡΙΣΜΟ ΛΙΜΕΝΙΚΗΣ ΖΩΝΗΣ ΛΙΜΕΝΩΝ ΠΛΑΤΑΡΙΑΣ ΚΑΙ ΣΥΒΟΤΩΝ

ΘΕΜΑ ΣΧΕΔΙΟΥ
ΤΟΠΟΓΡΑΦΙΚΑ ΔΙΑΓΡΑΜΜΑΤΑ ΠΕΡΙΟΧΗΣ ΠΛΑΤΑΡΙΑΣ

ΑΝΑΔΟΧΟΙ:
Γ. ΣΜΥΡΓΛΟΥ - Γ. ΒΛΑΧΟΠΟΥΛΟΣ

ΣΥΝΤΑΞΗ ΤΜΗΜΑΤΟΣ ΜΕΛΕΤΗΣ:
Γ. ΒΛΑΧΟΠΟΥΛΟΣ ΤΟΠ. ΜΗΧ.

ΑΡ. ΣΧΕΔΙΟΥ	ΚΛΙΜΑΚΑ	ΧΡΟΝΟΣ ΣΥΝΤΑΞΗΣ
3	1 : 500	ΜΑΙΟΣ - ΟΚΤΩΒΡΙΟΣ 1991

ΗΓΟΥΜΕΝΙΤΣΑ 1991

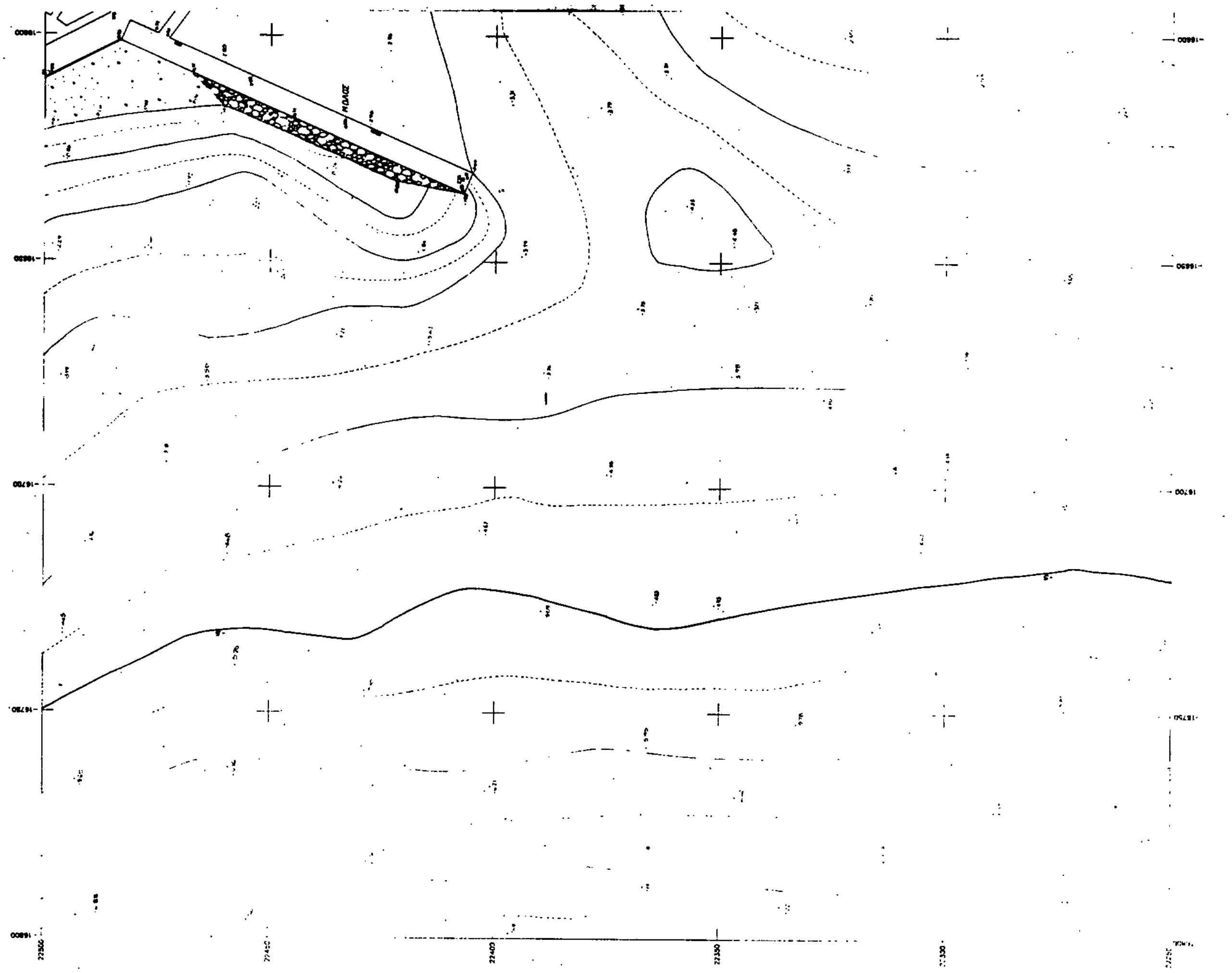



ΕΥΡΥΤΕΡΗ ΠΕΡΙΟΧΗ ΚΛΙΜ 1:50000

ΠΙΝΑΚΑΣ ΣΥΝΤΕΤΑΓΜΕΝΩΝ ΑΙΓΙΑΛΟΥ

K11	X=4656180	Ψ=2248350
K12	X=4652875	Ψ=2244725
K13	X=4652875	Ψ=2239375
K14	X=4656725	Ψ=2229200

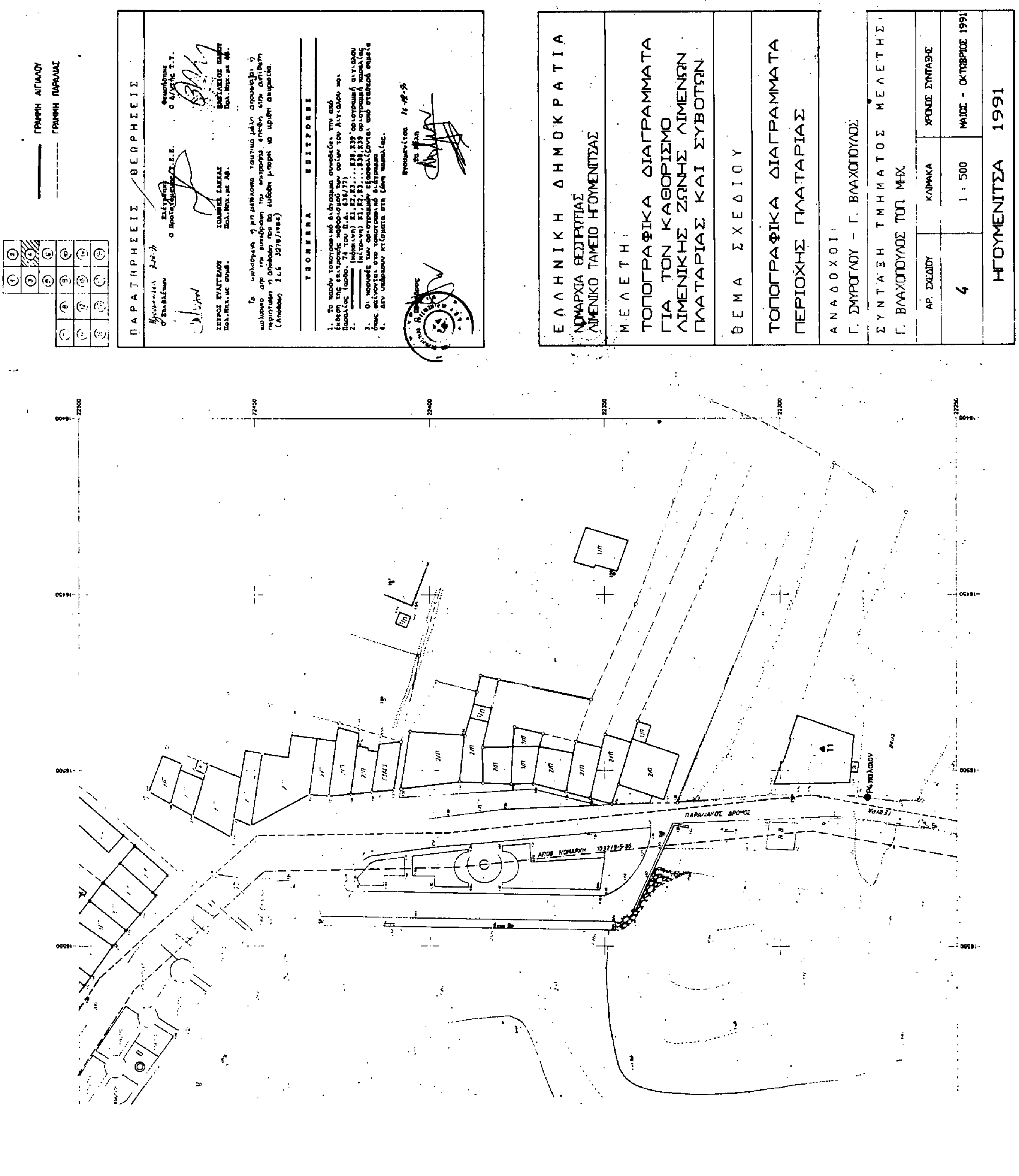
ΓΡΑΜΜΗ ΑΙΓΙΑΛΟΥ
ΓΡΑΜΜΗ ΠΑΡΑΛΙΑΣ
ΠΑΡΑΤΗΡΗΣΕΙΣ – ΘΕΩΡΗΣΕΙΣ
ΣΠΥΡΟΣ ΕΥΑΓΓΕΛΟΥ Πολ.Μηχ.με συμβ.
ΙΩΑΝΝΗΣ ΣΑΚΚΑΣ Πολ.Μηχ.με Αδ.
ΥΠΟΜΝΗΜΑ
ΕΠΙΤΡΟΠΗΣ
1. Το παρόν τοπογραφικό διάγραμμα συνοδεύει την από έκθεση της επιτροπής καθορισμού των ορίων του Αιγιαλού και Παραλίας (άρθρ. 74 του Π.Δ. 636/77)
2. (κόκκινη) Κ1,Κ2,Κ3,...Κ38,Κ39 οριογραμμή αιγιαλού
(κίτρινη) Κ1,Κ2,Κ3,...Κ38,Κ39 οριογραμμή παραλίας
3. Οι κορυφές των οριογραμμών εξασφαλίζονται από σταθερά σημεία όπως φαίνονται στο τοπογραφικό διάγραμμα
4. Δεν υπάρχουν κτίσματα στη ζώνη παραλίας.
ΕΛΛΗΝΙΚΗ ΔΗΜΟΚΡΑΤΙΑ
ΝΟΜΑΡΧΙΑ ΘΕΣΠΡΩΤΙΑΣ
ΛΙΜΕΝΙΚΟ ΤΑΜΕΙΟ ΗΓΟΥΜΕΝΙΤΣΑΣ
ΜΕΛΕΤΗ:
ΤΟΠΟΓΡΑΦΙΚΑ ΔΙΑΓΡΑΜΜΑΤΑ ΓΙΑ ΤΟΝ ΚΑΘΟΡΙΣΜΟ ΛΙΜΕΝΙΚΗΣ ΖΩΝΗΣ ΛΙΜΕΝΩΝ ΠΛΑΤΑΡΙΑΣ ΚΑΙ ΣΥΒΟΤΩΝ
ΘΕΜΑ ΣΧΕΔΙΟΥ
ΤΟΠΟΓΡΑΦΙΚΑ ΔΙΑΓΡΑΜΜΑΤΑ ΠΕΡΙΟΧΗΣ ΠΛΑΤΑΡΙΑΣ
ΑΝΑΔΟΧΟΙ:
Γ. ΣΜΥΡΟΓΛΟΥ – Γ. ΒΛΑΧΟΠΟΥΛΟΣ
ΣΥΝΤΑΞΗ ΤΜΗΜΑΤΟΣ ΜΕΛΕΤΗΣ:
Γ. ΒΛΑΧΟΠΟΥΛΟΣ ΤΟΠ. ΜΗΧ.
ΑΡ. ΣΧΕΔΙΟΥ
4
ΚΛΙΜΑΚΑ
1 : 500
ΧΡΟΝΟΣ ΣΥΝΤΑΞΗΣ
ΜΑΙΟΣ - ΟΚΤΩΒΡΙΟΣ 1991
ΗΓΟΥΜΕΝΙΤΣΑ 1991
ΠΑΡΑΛΙΑΚΟΣ ΔΡΟΜΟΣ
ΑΠΟΦ. ΝΟΜΑΡΧΗ 1032/9-5-86
Τ1
22500
22450
22400
22350
22300



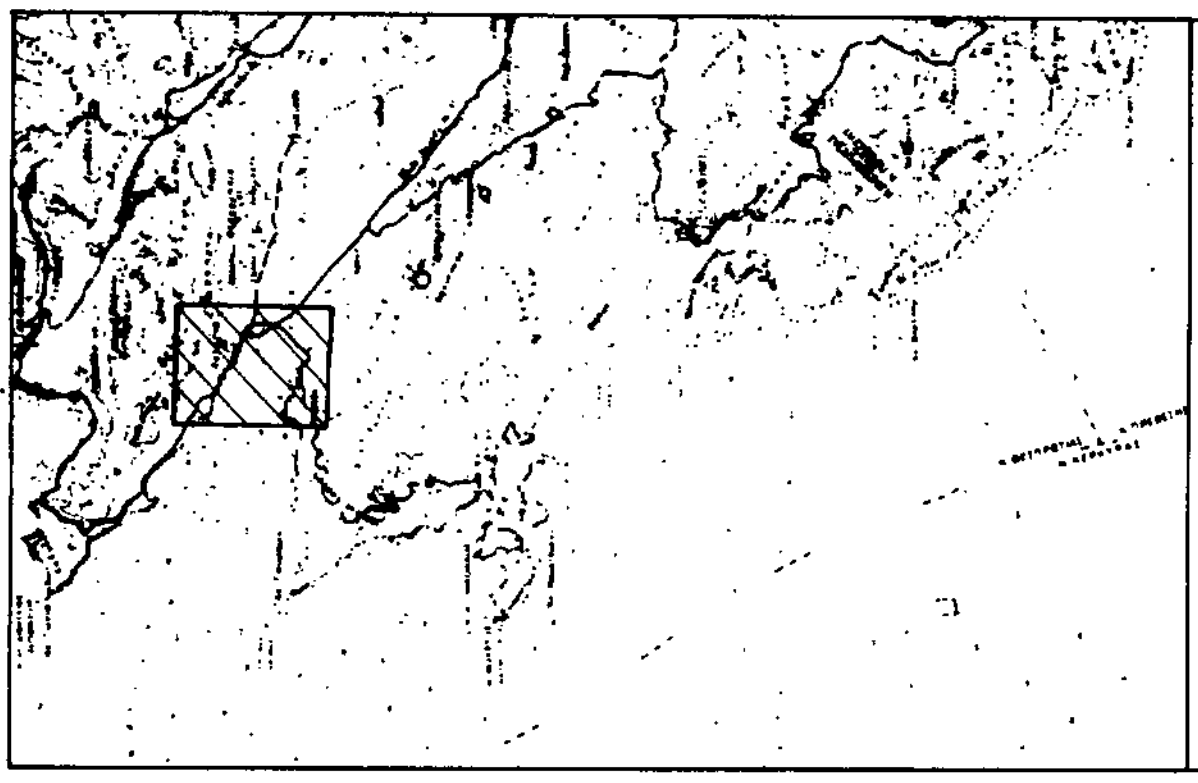

ΕΥΡΥΤΕΡΗ ΠΕΡΙΟΧΗ ΚΛΙΜ 1:50000

ΠΙΝΑΚΑΣ ΣΥΝΤΕΤΑΓΜΕΝΩΝ ΑΙΓΙΑΛΟΥ

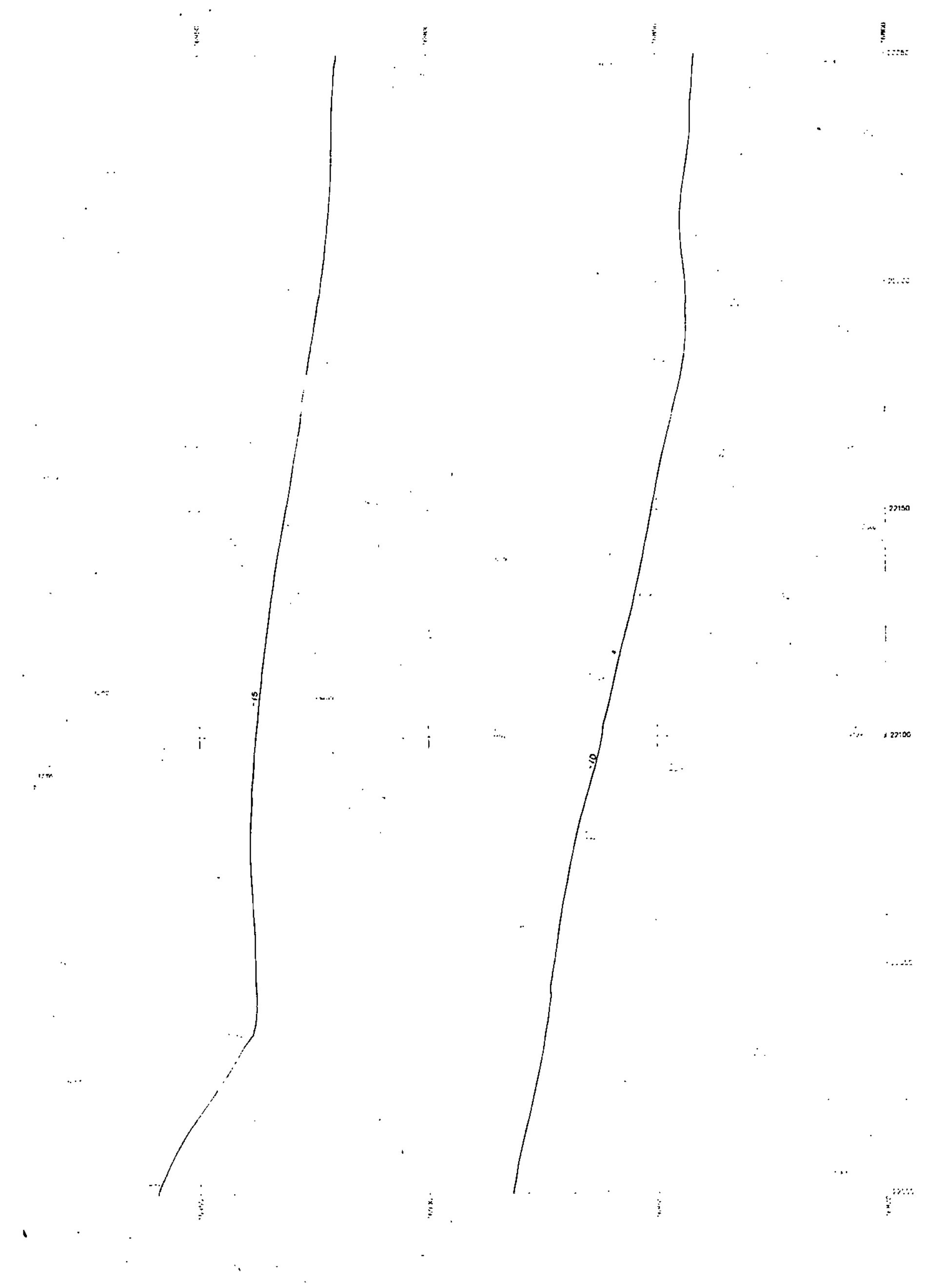

ΠΑΡΑΤΗΡΗΣΕΙΣ - ΘΕΩΡΗΣΕΙΣ

Ηγουμενίτσα 7-12-91

Ο Επιβλέπων	Ελέγχθηκε Ο Προϊστάμενος Τ.Ε.Ε.	Θεωρήθηκε Ο Δ/ντής Τ.Υ.
ΣΠΥΡΟΣ ΕΥΑΓΓΕΛΟΥ Πολ.Μηχ.με συμβ.	ΙΩΑΝΝΗΣ ΣΑΚΚΑΣ Πολ.Μηχ.με Αβ.	ΒΑΣΙΛΕΙΟΣ ΠΑΝΟΥ Πολ.Μηχ.με Αβ.

Τα καλούμενα ή μη γνωστά τακτικά μέλη απουσίαζαν ή κωλύονταν από την συνεδρίαση της επιτροπής επειδή στην αντίθετη περίπτωση η απόφαση που θα εκδοθεί μπορεί να κριθεί ακυρωτέα (Απόφαση ΣτΕ 5278/1986)

ΥΠΟΜΝΗΜΑ ΕΠΙΤΡΟΠΗΣ

1. Το παρόν τοπογραφικό διάγραμμα συνοδεύει την από έκθεση της επιτροπής καθορισμού των ορίων του Αιγιαλού και Παραλίας (αρθρ. 74 του Π.Δ. 636/77)
2. ——— (κόκκινη) Κ1,Κ2,Κ3,...Κ38,Κ39 οριογραμμή αιγιαλού
   ——— (κίτρινη) Κ1,Κ2,Κ3,...Κ38,Κ39 οριογραμμή παραλίας
3. Οι κορυφές των οριογραμμών εξασφαλίζονται από σταθερά σημεία όπως φαίνονται στο τοπογραφικό διάγραμμα
4. Δεν υπάρχουν κτίσματα στη ζώνη παραλίας.

Ο Πρόεδρος

Ηγουμενίτσα 16-12-91

Τα Μέλη

ΕΛΛΗΝΙΚΗ ΔΗΜΟΚΡΑΤΙΑ
ΝΟΜΑΡΧΙΑ ΘΕΣΠΡΩΤΙΑΣ
ΛΙΜΕΝΙΚΟ ΤΑΜΕΙΟ ΗΓΟΥΜΕΝΙΤΣΑΣ

ΜΕΛΕΤΗ:
ΤΟΠΟΓΡΑΦΙΚΑ ΔΙΑΓΡΑΜΜΑΤΑ ΓΙΑ ΤΟΝ ΚΑΘΟΡΙΣΜΟ ΛΙΜΕΝΙΚΗΣ ΖΩΝΗΣ ΛΙΜΕΝΩΝ ΠΛΑΤΑΡΙΑΣ ΚΑΙ ΣΥΒΟΤΩΝ

ΘΕΜΑ ΣΧΕΔΙΟΥ
ΤΟΠΟΓΡΑΦΙΚΑ ΔΙΑΓΡΑΜΜΑΤΑ ΠΕΡΙΟΧΗΣ ΠΛΑΤΑΡΙΑΣ

ΑΝΑΔΟΧΟΙ:
Σ. ΣΠΥΡΟΠΟΥΛΟΥ Γ. ΒΑΣΙΛΟΠΟΥΛΟΣ

ΣΥΝΤΑΞΗ ΤΜΗΜΑΤΟΣ ΜΕΛΕΤΗΣ:
Γ. ΒΑΣΙΛΟΠΟΥΛΟΣ ΤΟΠ. ΜΗΧ.

ΑΡ. ΣΧΕΔΙΟΥ	ΚΛΙΜΑΚΑ	ΧΡΟΝΟΣ ΣΥΝΤΑΞΗΣ
5	1 : 500	ΜΑΙΟΣ - ΟΚΤΩΒΡΙΟΣ 1991

ΗΓΟΥΜΕΝΙΤΣΑ 1991





ΕΥΡΥΤΕΡΗ ΠΕΡΙΟΧΗ ΚΛΙΜ 1:50000

ΠΙΝΑΚΑΣ ΣΥΝΤΕΤΑΓΜΕΝΩΝ ΑΙΠΑΛΟΥ

K15	X=4653125	Y=2221360
K16	X=4656700	Y=2205835

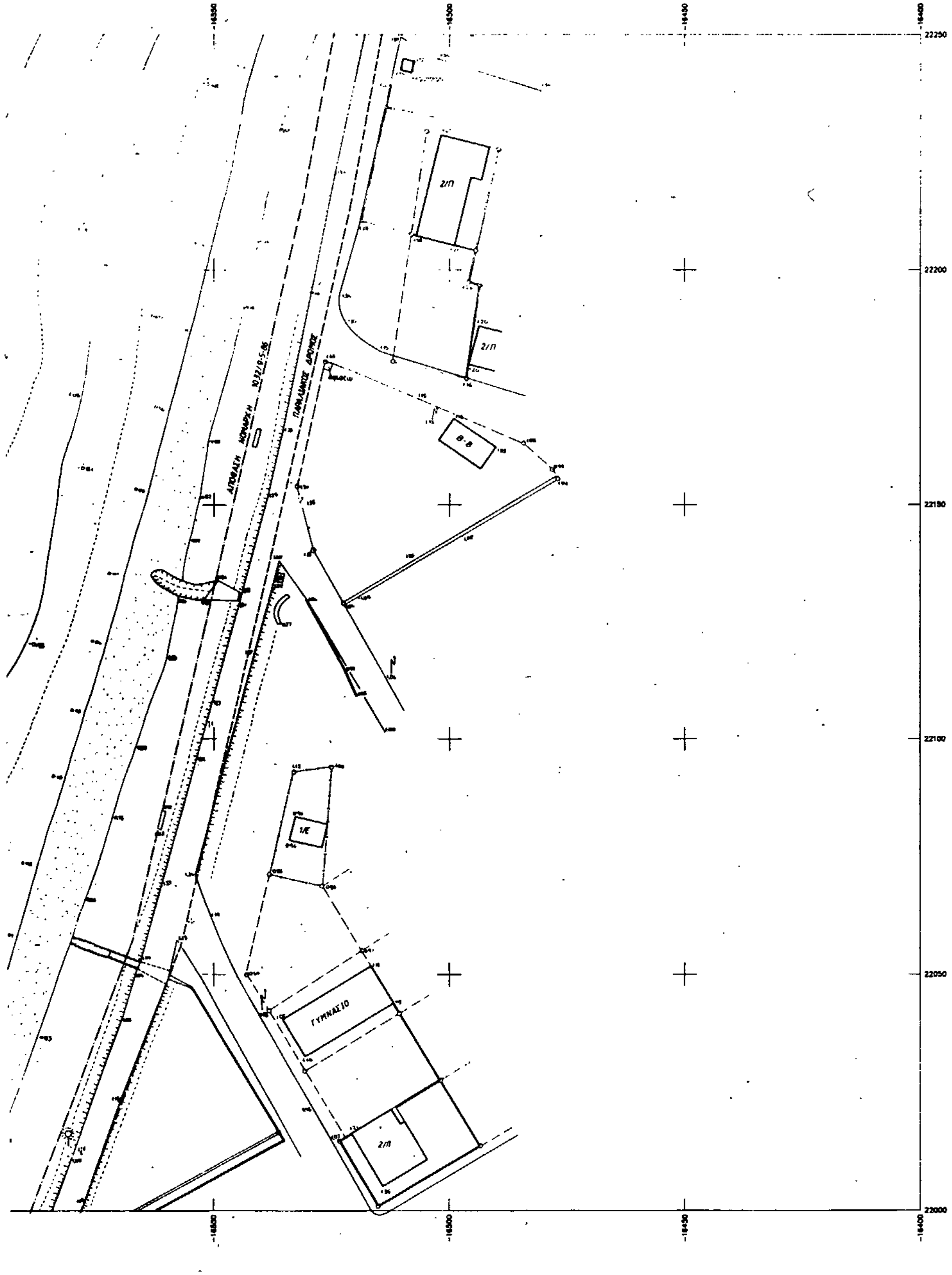

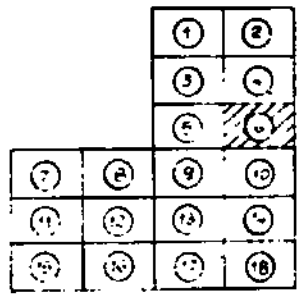

——— ΓΡΑΜΜΗ ΑΙΓΙΑΛΟΥ
- - - - ΓΡΑΜΜΗ ΠΑΡΑΛΙΑΣ

ΠΑΡΑΤΗΡΗΣΕΙΣ - ΘΕΩΡΗΣΕΙΣ

Ηγουμενίτσα 9.12-91

Ο Επιβλέπων

ΣΠΥΡΟΣ ΕΥΑΓΓΕΛΟΥ
Πολ.Μηχ.με συμβ.

Ελέγχθηκε
Ο Προϊστάμενος Τ.Ε.Σ.

ΙΩΑΝΝΗΣ ΣΑΚΚΑΣ
Πολ.Μηχ.με Α8.

[illegible] Ν.Τ.Υ.

[illegible]
[illegible] .με Α8.

Τα κωλυόμενα ή μη [illegible] τακτικά μέλη [illegible] από τη συνεδρίαση της επιτροπής, επειδή στην αντίθετη περίπτωση η απόφαση που θα εκδοθεί μπορεί να κριθεί ακυρωτέα.
(Απόφαση ΣτΕ 3278/1986)

ΥΠΟΜΝΗΜΑ ΕΠΙΤΡΟΠΗΣ

1. Το παρόν τοπογραφικό διάγραμμα συνοδεύει την από έκθεση της επιτροπής καθορισμού των ορίων του Αιγιαλού και Παραλίας (άρθρ. 74 του Π.Δ. 636/77)
2. ——— (κόκκινη) Κ1,Κ2,Κ3,...Κ38,Κ39 οριογραμμή αιγιαλού
——— (κίτρινη) Κ1,Κ2,Κ3,...Κ38,Κ39 οριογραμμή παραλίας
3. Οι κορυφές των οριογραμμών εξασφαλίζονται από σταθερά σημεία όπως φαίνονται στο τοπογραφικό διάγραμμα
4. Δεν υπάρχουν κτίσματα στη ζώνη παραλίας.

Ηγουμενίτσα 16-12-91
Τα Μέλη

ΕΛΛΗΝΙΚΗ ΔΗΜΟΚΡΑΤΙΑ
ΝΟΜΑΡΧΙΑ ΘΕΣΠΡΩΤΙΑΣ
ΛΙΜΕΝΙΚΟ ΤΑΜΕΙΟ ΗΓΟΥΜΕΝΙΤΣΑΣ

ΜΕΛΕΤΗ:
ΤΟΠΟΓΡΑΦΙΚΑ ΔΙΑΓΡΑΜΜΑΤΑ ΓΙΑ ΤΟΝ ΚΑΘΟΡΙΣΜΟ ΛΙΜΕΝΙΚΗΣ ΖΩΝΗΣ ΛΙΜΕΝΩΝ ΠΛΑΤΑΡΙΑΣ ΚΑΙ ΣΥΒΟΤΩΝ

ΘΕΜΑ ΣΧΕΔΙΟΥ
ΤΟΠΟΓΡΑΦΙΚΑ ΔΙΑΓΡΑΜΜΑΤΑ ΠΕΡΙΟΧΗΣ ΠΛΑΤΑΡΙΑΣ

ΑΝΑΔΟΧΟΙ:
Γ. ΣΜΥΡΓΛΟΥ - Γ. ΒΛΑΧΟΠΟΥΛΟΣ

ΣΥΝΤΑΞΗ ΤΜΗΜΑΤΟΣ ΜΕΛΕΤΗΣ:
Γ. ΒΛΑΧΟΠΟΥΛΟΣ ΤΟΠ. ΜΗΧ.

ΑΡ. ΣΧΕΔΙΟΥ	ΚΛΙΜΑΚΑ	ΧΡΟΝΟΣ ΣΥΝΤΑΞΗΣ
6	1 : 500	ΜΑΙΟΣ - ΟΚΤΩΒΡΙΟΣ 1991

ΗΓΟΥΜΕΝΙΤΣΑ 1991



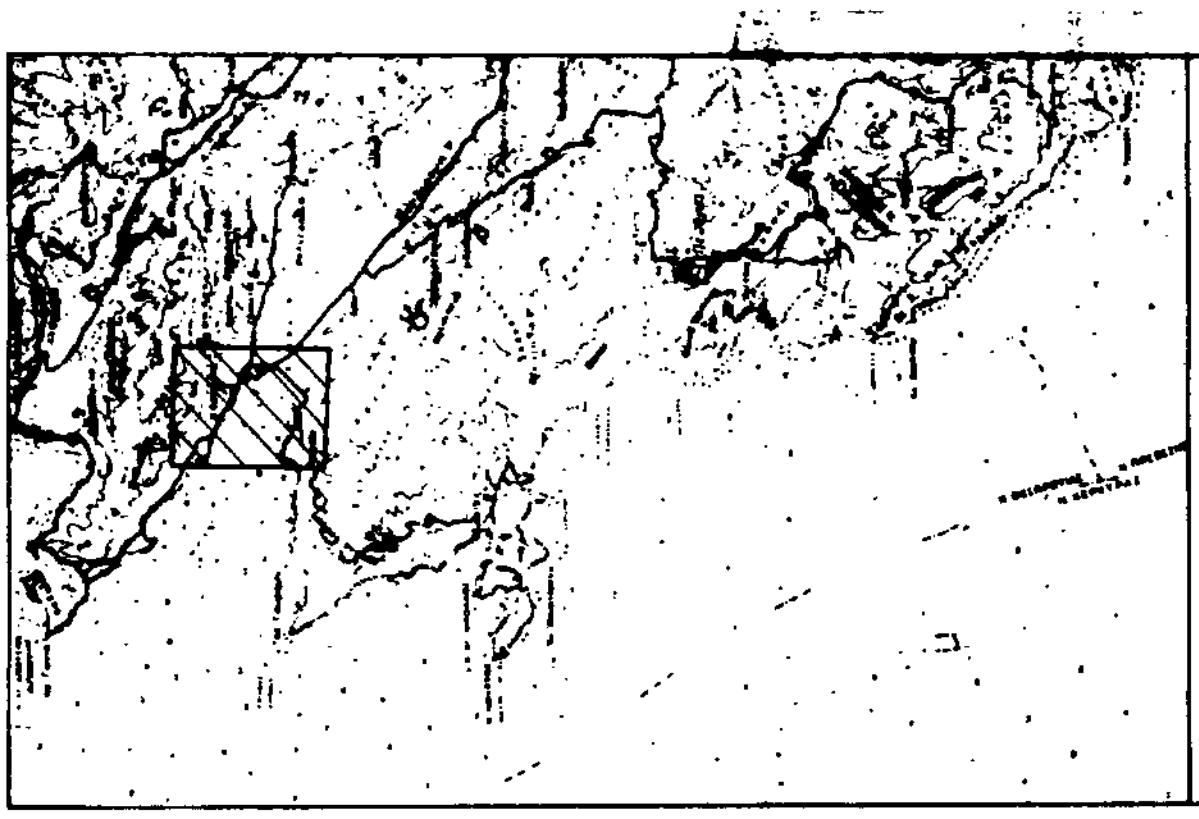

ΕΥΡΥΤΕΡΗ ΠΕΡΙΟΧΗ ΚΛΙΜ 1:50000

ΠΙΝΑΚΑΣ ΣΥΝΤΕΤΑΓΜΕΝΩΝ ΑΙΓΙΑΛΟΥ



ΠΑΡΑΤΗΡΗΣΕΙΣ - ΘΕΩΡΗΣΕΙΣ

Ηγ/τσα 9-12-91

Ο Επιβλέπων	Ελέγχθηκε Ο Προϊστάμενος Τ.Ε.Ε.	Θεωρήθηκε Ο Δ/ντής Τ.Υ.
ΣΠΥΡΟΣ ΕΥΑΓΓΕΛΟΥ Πολ.Μηχ.με συμβ.	ΙΩΑΝΝΗΣ ΣΑΚΚΑΣ Πολ.Μηχ.με Αθ.	ΒΑΣΙΛΕΙΟΣ ΠΑΝΟΥ Πολ.Μηχ.με Αθ.

Τα [illegible] ή μη μετέχοντα τακτικά μέλη [illegible] από την συνεδρίαση της επιτροπής επειδή στην αντίθετη περίπτωση η απόφαση που θα εκδοθεί μπορεί να κριθεί ακυρωτέα (Απόφαση ΣτΕ 4218/1986)

ΥΠΟΜΝΗΜΑ ΕΠΙΤΡΟΠΗΣ

1. Το παρόν τοπογραφικό διάγραμμα συνοδεύει την από έκθεση της επιτροπής καθορισμού των ορίων του Αιγιαλού και Παραλίας (αρθρ. 74 του Π.Δ. 636/77)
2. ——— (κόκκινη) Κ1,Κ2,Κ3,...Κ38,Κ39 οριογραμμή αιγιαλού
——— (κίτρινη) Κ1,Κ2,Κ3,...Κ38,Κ39 οριογραμμή παραλίας
3. Οι κορυφές των οριογραμμών εξασφαλίζονται από σταθερά σημεία όπως φαίνονται στο τοπογραφικό διάγραμμα
4. Δεν υπάρχουν κτίσματα στη ζώνη παραλίας.

Ηγουμενίτσα 16-12-91
Ο Πρόεδρος
Τα Μέλη

ΕΛΛΗΝΙΚΗ ΔΗΜΟΚΡΑΤΙΑ
ΝΟΜΑΡΧΙΑ ΘΕΣΠΡΩΤΙΑΣ
ΛΙΜΕΝΙΚΟ ΤΑΜΕΙΟ ΗΓΟΥΜΕΝΙΤΣΑΣ

ΜΕΛΕΤΗ:
ΤΟΠΟΓΡΑΦΙΚΑ ΔΙΑΓΡΑΜΜΑΤΑ ΓΙΑ ΤΟΝ ΚΑΘΟΡΙΣΜΟ ΛΙΜΕΝΙΚΗΣ ΖΩΝΗΣ ΛΙΜΕΝΩΝ ΠΛΑΤΑΡΙΑΣ ΚΑΙ ΣΥΒΟΤΩΝ

ΘΕΜΑ ΣΧΕΔΙΟΥ
ΤΟΠΟΓΡΑΦΙΚΑ ΔΙΑΓΡΑΜΜΑΤΑ ΠΕΡΙΟΧΗΣ ΠΛΑΤΑΡΙΑΣ

ΑΝΑΔΟΧΟΙ:
Γ. ΣΜΥΡΟΓΛΟΥ - Γ. ΒΛΑΧΟΠΟΥΛΟΣ

ΣΥΝΤΑΞΗ ΤΜΗΜΑΤΟΣ ΜΕΛΕΤΗΣ:
Γ. ΒΛΑΧΟΠΟΥΛΟΣ ΤΟΠ. ΜΗΧ.

ΑΡ. ΣΧΕΔΙΟΥ	ΚΛΙΜΑΚΑ	ΧΡΟΝΟΣ ΣΥΝΤΑΞΗΣ
7	1 : 500	ΜΑΙΟΣ - ΟΚΤΩΒΡΙΟΣ 1991

ΗΓΟΥΜΕΝΙΤΣΑ 1991

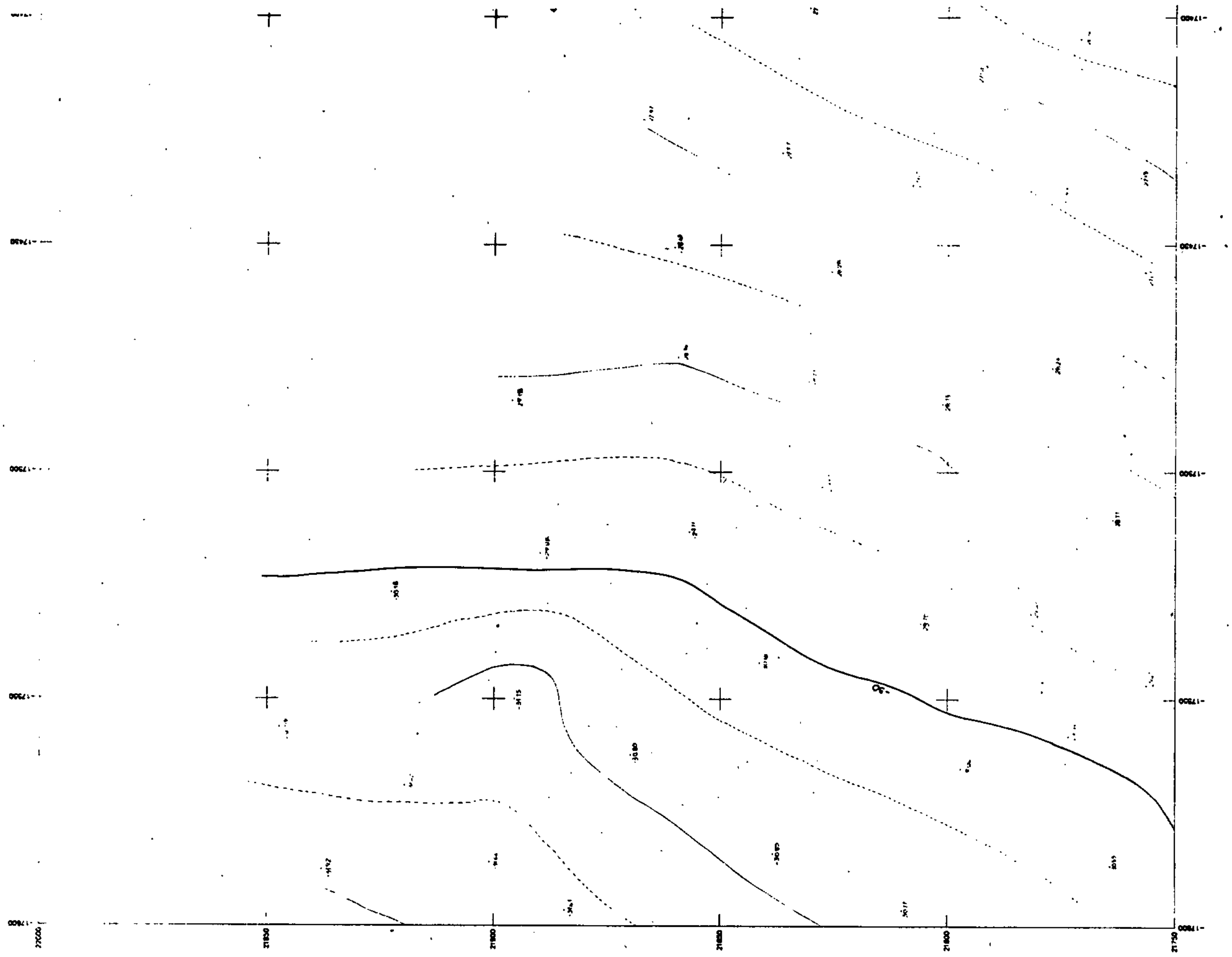



ΠΙΝΑΚΑΣ ΣΥΝΤΕΤΑΓΜΕΝΩΝ ΑΙΓΙΑΛΟΥ

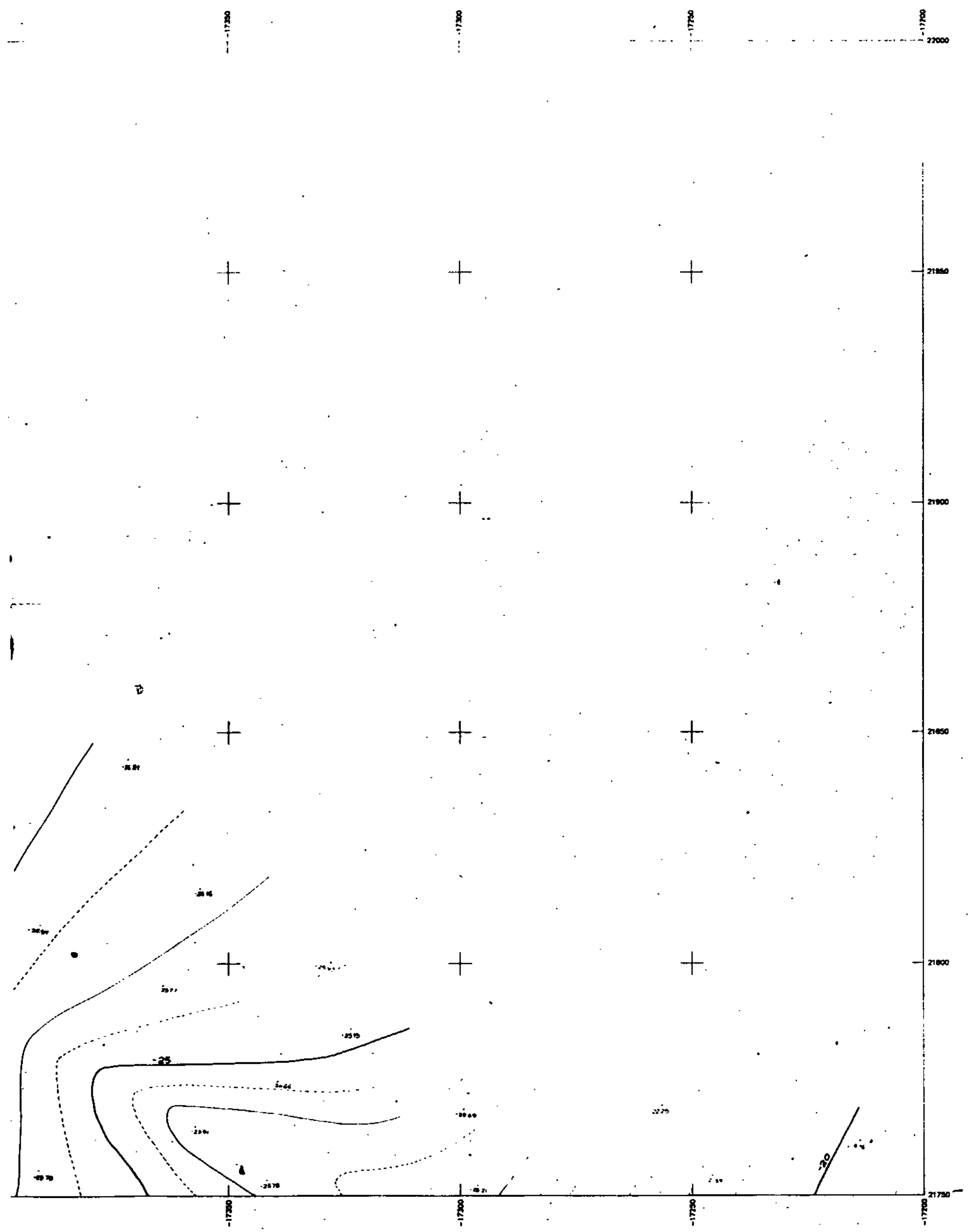

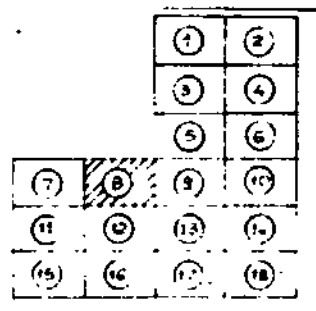

ΠΑΡΑΤΗΡΗΣΕΙΣ - ΘΕΩΡΗΣΕΙΣ

Ηγ/τσα 7-12-91
Ο Επιβλέπων

ΣΠΥΡΟΣ ΕΥΑΓΓΕΛΟΥ
Πολ.Μηχ.με συμβ.

Ελέγχθηκε
Ο Προϊστάμενος Τ.Σ.Ε.

ΙΩΑΝΝΗΣ ΣΑΚΚΑΣ
Πολ.Μηχ.με Αβ.

Θεωρήθηκε
Ο Προϊστάμενος Τ.Τ.

[illegible]
Πολ.Μηχ.με Αβ.

Τα υπολοιπόμενα ή μη μετέχοντα τακτικά μέλη απουσίαζαν ή υπολείποντο από την συνεδρίαση της επιτροπής, επειδή στην αντίθετη περίπτωση η απόφαση που θα εκδοθεί μπορεί να κριθεί ακυρωτέα (Απόφαση Σ.τ.Ε 5278/[illegible])

ΥΠΟΜΝΗΜΑ ΕΠΙΤΡΟΠΗΣ

1. Το παρόν τοπογραφικό διάγραμμα συνοδεύει την από έκθεση της επιτροπής καθορισμού των ορίων του Αιγιαλού και Παραλίας (αρθρ. 74 του Π.Δ. 636/77)
2. ——— (κόκκινη) Κ1,Κ2,Κ3,...Κ38,Κ39 οριογραμμή αιγιαλού
——— (κίτρινη) Κ1,Κ2,Κ3,...Κ38,Κ39 οριογραμμή παραλίας
3. Οι κορυφές των οριογραμμών εξασφαλίζονται από σταθερά σημεία όπως φαίνονται στο τοπογραφικό διάγραμμα
4. Δεν υπάρχουν κτίσματα στη ζώνη παραλίας.

Ο Πρόεδρος

Ηγουμενίτσα 16-12-91
Τα Μέλη

ΕΛΛΗΝΙΚΗ ΔΗΜΟΚΡΑΤΙΑ
ΝΟΜΑΡΧΙΑ ΘΕΣΠΡΩΤΙΑΣ
ΛΙΜΕΝΙΚΟ ΤΑΜΕΙΟ ΗΓΟΥΜΕΝΙΤΣΑΣ

ΜΕΛΕΤΗ:
ΤΟΠΟΓΡΑΦΙΚΑ ΔΙΑΓΡΑΜΜΑΤΑ ΓΙΑ ΤΟΝ ΚΑΘΟΡΙΣΜΟ ΛΙΜΕΝΙΚΗΣ ΖΩΝΗΣ ΛΙΜΕΝΩΝ ΠΛΑΤΑΡΙΑΣ ΚΑΙ ΣΥΒΟΤΩΝ

ΘΕΜΑ ΣΧΕΔΙΟΥ
ΤΟΠΟΓΡΑΦΙΚΑ ΔΙΑΓΡΑΜΜΑΤΑ ΠΕΡΙΟΧΗΣ ΠΛΑΤΑΡΙΑΣ

ΑΝΑΔΟΧΟΙ:
Γ. ΣΜΥΡΟΓΛΟΥ - Γ. ΒΛΑΧΟΠΟΥΛΟΣ

ΣΥΝΤΑΞΗ ΤΜΗΜΑΤΟΣ ΜΕΛΕΤΗΣ:
Γ. ΒΛΑΧΟΠΟΥΛΟΣ ΤΟΠ. ΜΗΧ.

ΑΡ. ΣΧΕΔΙΟΥ	ΚΛΙΜΑΚΑ	ΧΡΟΝΟΣ ΣΥΝΤΑΞΗΣ
8	1 : 500	ΜΑΙΟΣ - ΟΚΤΩΒΡΙΟΣ 1991

ΗΓΟΥΜΕΝΙΤΣΑ 1991

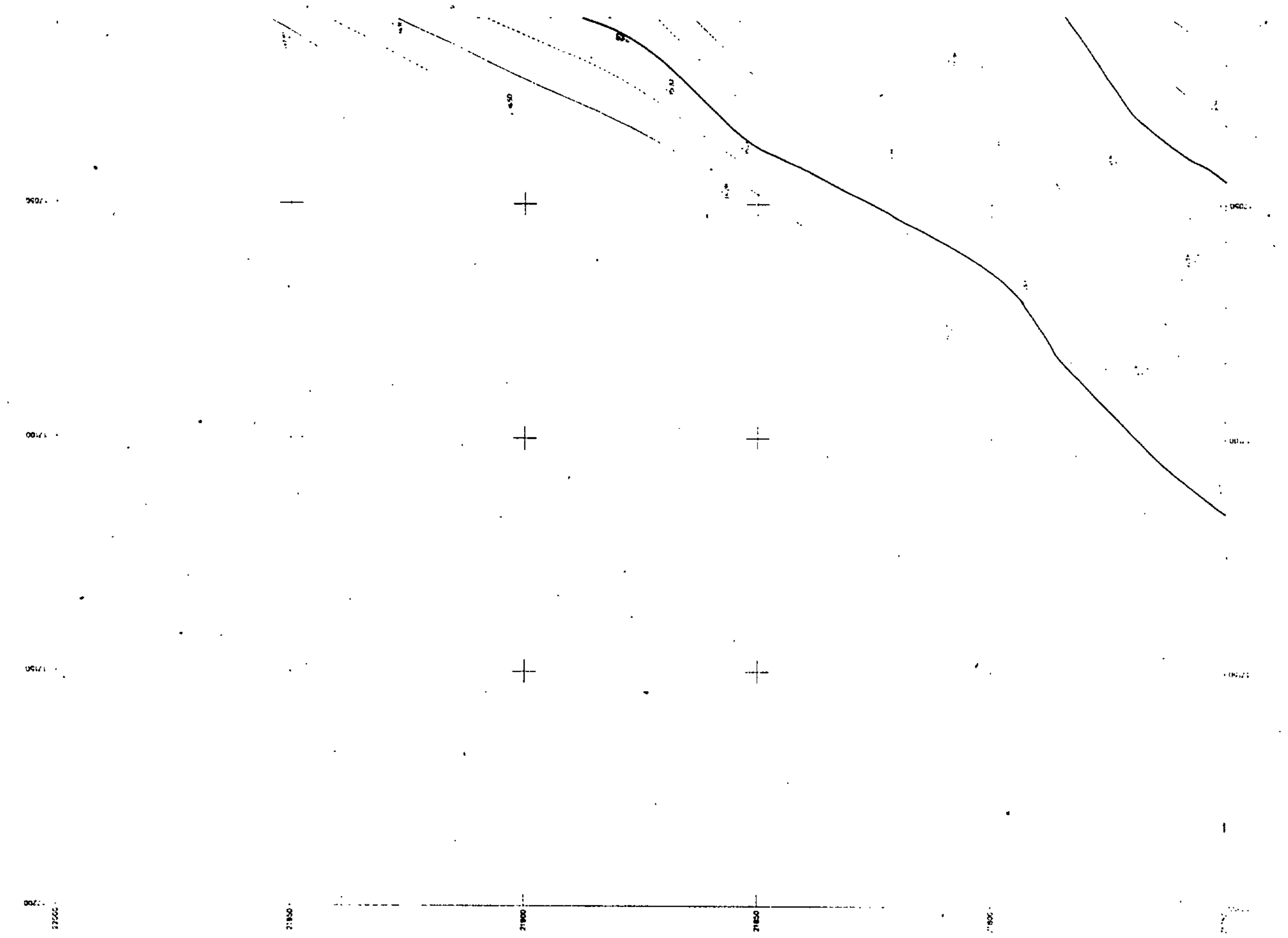

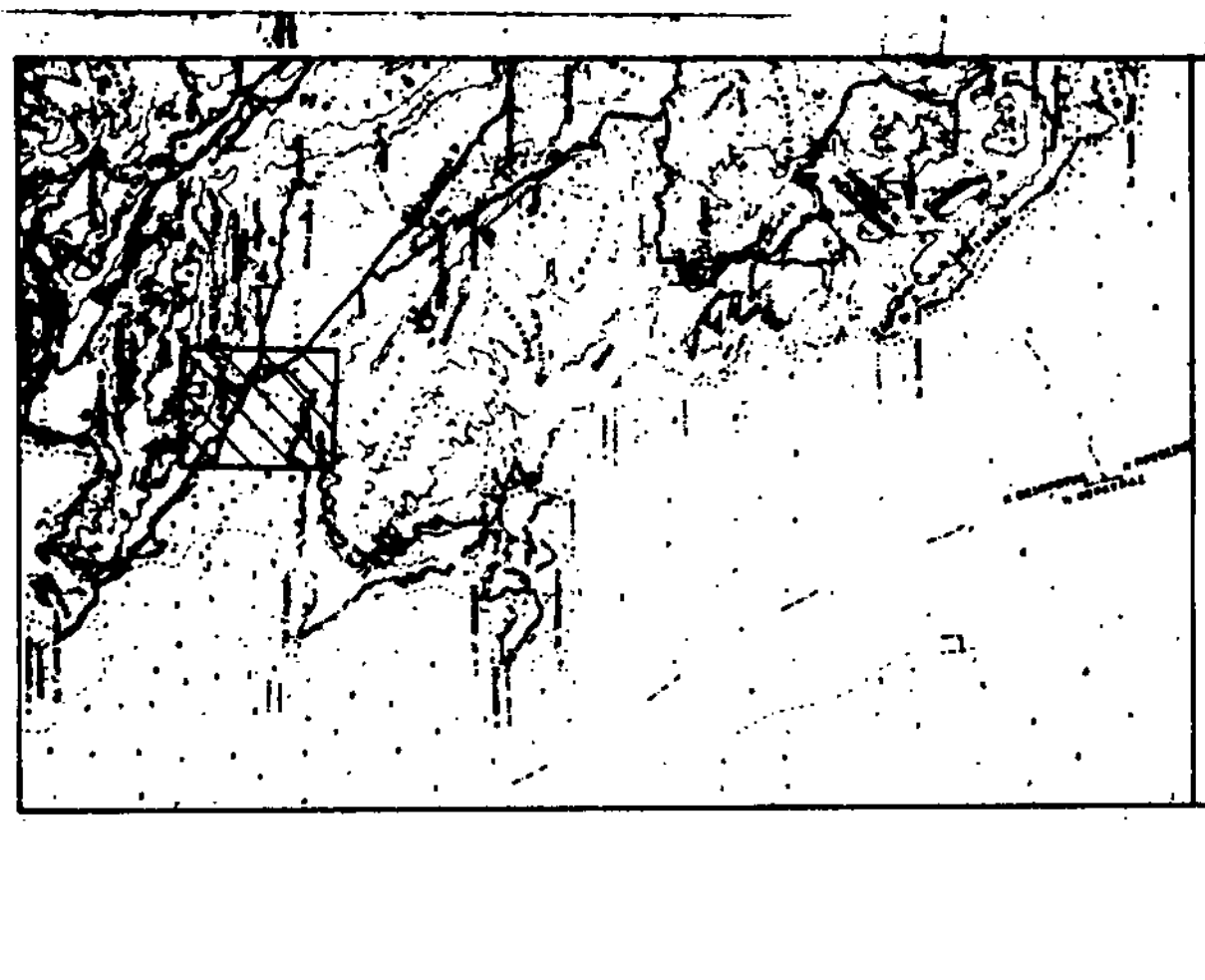

ΕΥΡΥΤΕΡΗ ΠΕΡΙΟΧΗ ΚΛΙΜ 1:50000

ΠΙΝΑΚΑΣ ΣΥΝΤΕΤΑΓΜΕΝΩΝ ΑΙΓΙΑΛΟΥ



ΠΑΡΑΤΗΡΗΣΕΙΣ ΘΕΩΡΗΣΕΙΣ

Ο Επιβλέπων

ΣΠΥΡΟΣ ΕΥΑΓΓΕΛΟΥ
Πολ.Μηχ.με συμβ.

Ελέγχθηκε
Ο Προϊστάμενος Τ.Σ.Ε.

ΙΩΑΝΝΗΣ ΣΑΚΚΑΣ
Πολ.Μηχ.με ΑΒ.

Θεωρήθηκε
Ο Δ/ντής Τ.Υ.

ΒΑΣΙΛΕΙΟΣ ΠΑΠΟΥ
Πολ.Μηχ.με ΑΒ.

Τα αναπληρωματικά ή μη μετέχοντα τακτικά μέλη απουσίαζαν ή κωλύονταν από τη συνεδρίαση της επιτροπής, επειδή στην αντίθετη περίπτωση η απόφαση που θα ληφθεί μπορεί να κριθεί ακυρωτέα.
(Απόφαση ΣτΕ 3278/1984)

ΥΠΟΜΝΗΜΑ ΕΠΙΤΡΟΠΗΣ

1. Το παρόν τοπογραφικό διάγραμμα συνοδεύει την από έκθεση της επιτροπής καθορισμού των ορίων του Αιγιαλού και Παραλίας (αρθρ. 74 του Π.Δ. 636/77)
2. ——— (κόκκινη) Κ1,Κ2,Κ3,...Κ38,Κ39 οριογραμμή αιγιαλού
——— (κίτρινη) Κ1,Κ2,Κ3,...Κ38,Κ39 οριογραμμή παραλίας
3. Οι κορυφές των οριογραμμών εξασφαλίζονται από σταθερά σημεία όπως φαίνονται στο τοπογραφικό διάγραμμα
4. Δεν υπάρχουν κτίσματα στη ζώνη παραλίας.

Ο Πρόεδρος

Ηγουμενίτσα 16-12-91
Τα Μέλη

ΕΛΛΗΝΙΚΗ ΔΗΜΟΚΡΑΤΙΑ
ΝΟΜΑΡΧΙΑ ΘΕΣΠΡΩΤΙΑΣ
ΛΙΜΕΝΙΚΟ ΤΑΜΕΙΟ ΗΓΟΥΜΕΝΙΤΣΑΣ

ΜΕΛΕΤΗ:
ΤΟΠΟΓΡΑΦΙΚΑ ΔΙΑΓΡΑΜΜΑΤΑ ΓΙΑ ΤΟΝ ΚΑΘΟΡΙΣΜΟ ΛΙΜΕΝΙΚΗΣ ΖΩΝΗΣ ΛΙΜΕΝΩΝ ΠΛΑΤΑΡΙΑΣ ΚΑΙ ΣΥΒΟΤΩΝ

ΘΕΜΑ ΣΧΕΔΙΟΥ
ΤΟΠΟΓΡΑΦΙΚΑ ΔΙΑΓΡΑΜΜΑΤΑ ΠΕΡΙΟΧΗΣ ΠΛΑΤΑΡΙΑΣ

ΑΝΑΔΟΧΟΙ:
Π. ΣΑΜΠΡΟΥΝΟΥ - Γ. ΒΛΑΧΟΠΟΥΛΟΣ

ΣΥΝΤΑΞΗ, ΤΜΗΜΑΤΟΣ ΜΕΛΕΤΗΣ:
Γ. ΒΛΑΧΟΠΟΥΛΟΣ ΤΟΠ. ΜΗΧ.

ΑΡ. ΣΧΕΔΙΟΥ	ΚΛΙΜΑΚΑ	ΧΡΟΝΟΣ ΣΥΝΤΑΞΗΣ
9	1 : 500	ΜΑΙΟΣ - ΟΚΤΩΒΡΙΟΣ 1991

ΗΓΟΥΜΕΝΙΤΣΑ 1991.

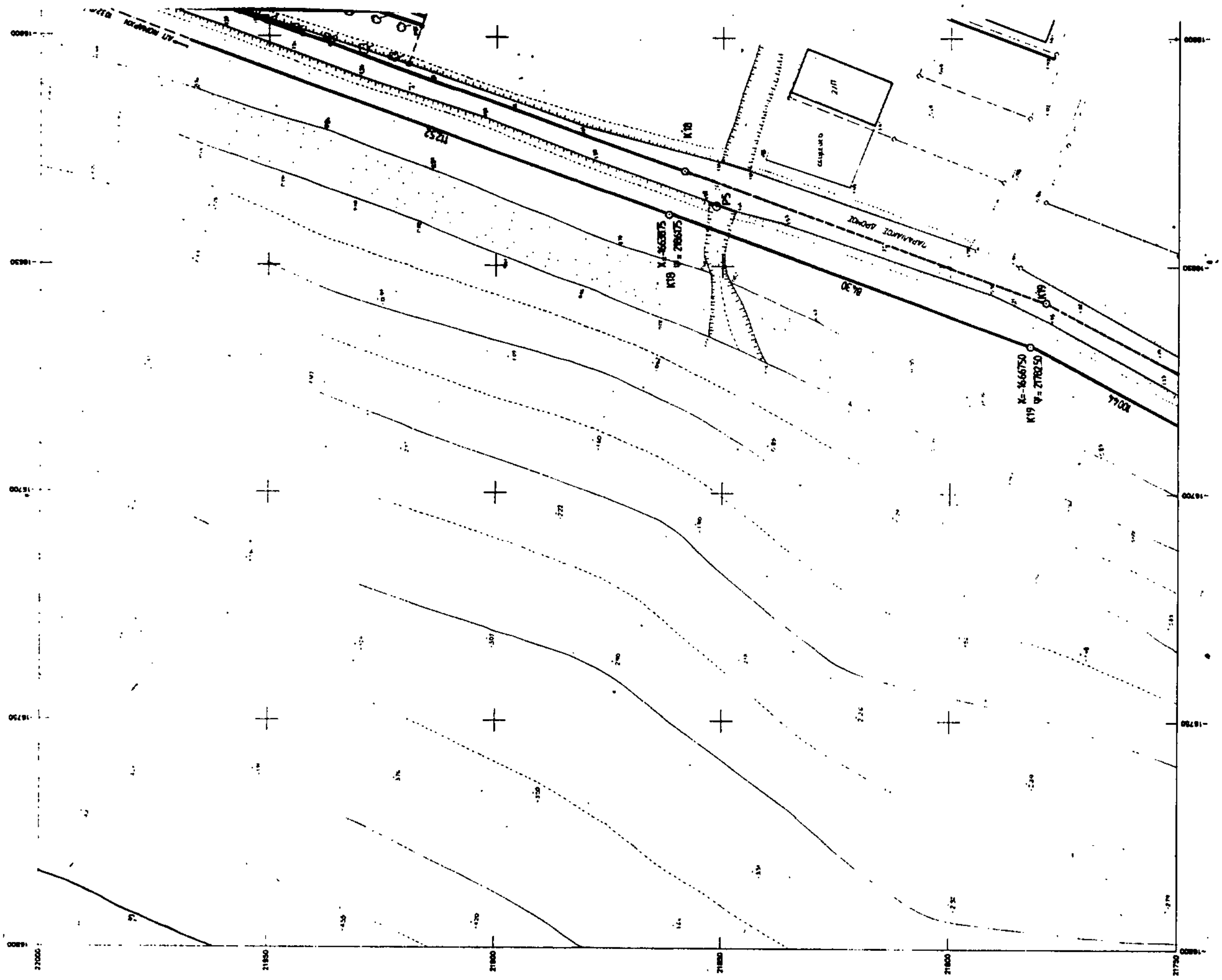



ΕΥΡΥΤΕΡΗ ΠΕΡΙΟΧΗ ΚΛΙΜ 1:50000

ΠΙΝΑΚΑΣ ΣΥΝΤΕΤΑΓΜΕΝΩΝ ΑΙΓΙΑΛΟΥ

K17	X=1660100	Ψ=2196275
K18	X=1663875	Ψ=2186175
K19	X=1666750	Ψ=2178250

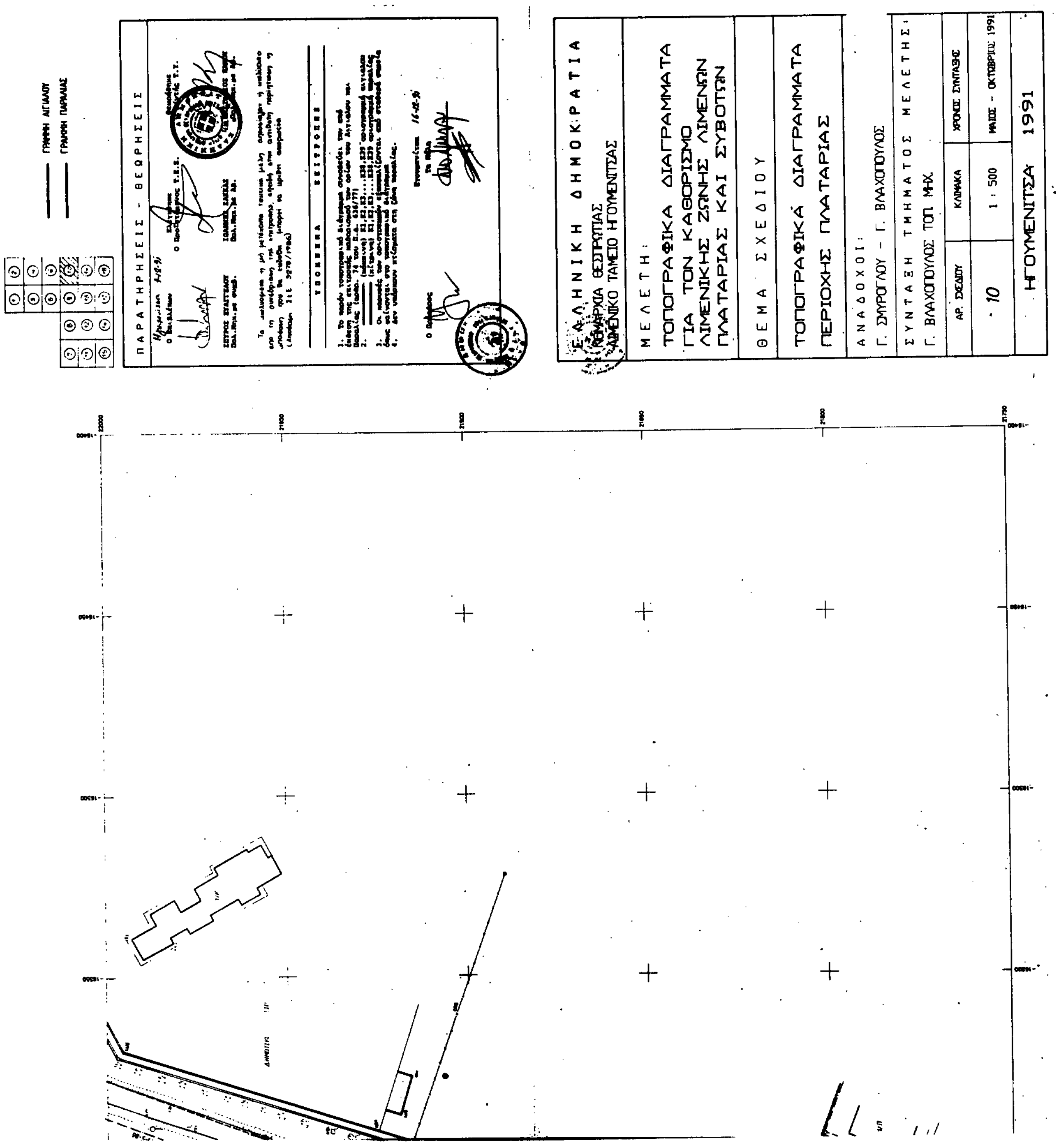
ΓΡΑΜΜΗ ΑΙΓΙΑΛΟΥ
ΓΡΑΜΜΗ ΠΑΡΑΛΙΑΣ
ΠΑΡΑΤΗΡΗΣΕΙΣ - ΘΕΩΡΗΣΕΙΣ
ΥΠΟΜΝΗΜΑ
ΕΠΙΤΡΟΠΗ
ΕΛΛΗΝΙΚΗ ΔΗΜΟΚΡΑΤΙΑ
ΝΟΜΑΡΧΙΑ ΘΕΣΠΡΩΤΙΑΣ
ΛΙΜΕΝΙΚΟ ΤΑΜΕΙΟ ΗΓΟΥΜΕΝΙΤΣΑΣ
ΜΕΛΕΤΗ:
ΤΟΠΟΓΡΑΦΙΚΑ ΔΙΑΓΡΑΜΜΑΤΑ
ΓΙΑ ΤΟΝ ΚΑΘΟΡΙΣΜΟ
ΛΙΜΕΝΙΚΗΣ ΖΩΝΗΣ ΛΙΜΕΝΩΝ
ΠΛΑΤΑΡΙΑΣ ΚΑΙ ΣΥΒΟΤΩΝ
ΘΕΜΑ ΣΧΕΔΙΟΥ
ΤΟΠΟΓΡΑΦΙΚΑ ΔΙΑΓΡΑΜΜΑΤΑ
ΠΕΡΙΟΧΗΣ ΠΛΑΤΑΡΙΑΣ
ΑΝΑΔΟΧΟΙ:
Γ. ΣΜΥΡΓΛΟΥ - Γ. ΒΛΑΧΟΠΟΥΛΟΣ
ΣΥΝΤΑΞΗ ΤΜΗΜΑΤΟΣ ΜΕΛΕΤΗΣ:
Γ. ΒΛΑΧΟΠΟΥΛΟΣ ΤΟΠ. ΜΗΧ.
ΑΡ. ΣΧΕΔΙΟΥ
10
ΚΛΙΜΑΚΑ
1:500
ΧΡΟΝΟΣ ΣΥΝΤΑΞΗΣ
ΜΑΙΟΣ - ΟΚΤΩΒΡΙΟΣ 1991
ΗΓΟΥΜΕΝΙΤΣΑ 1991

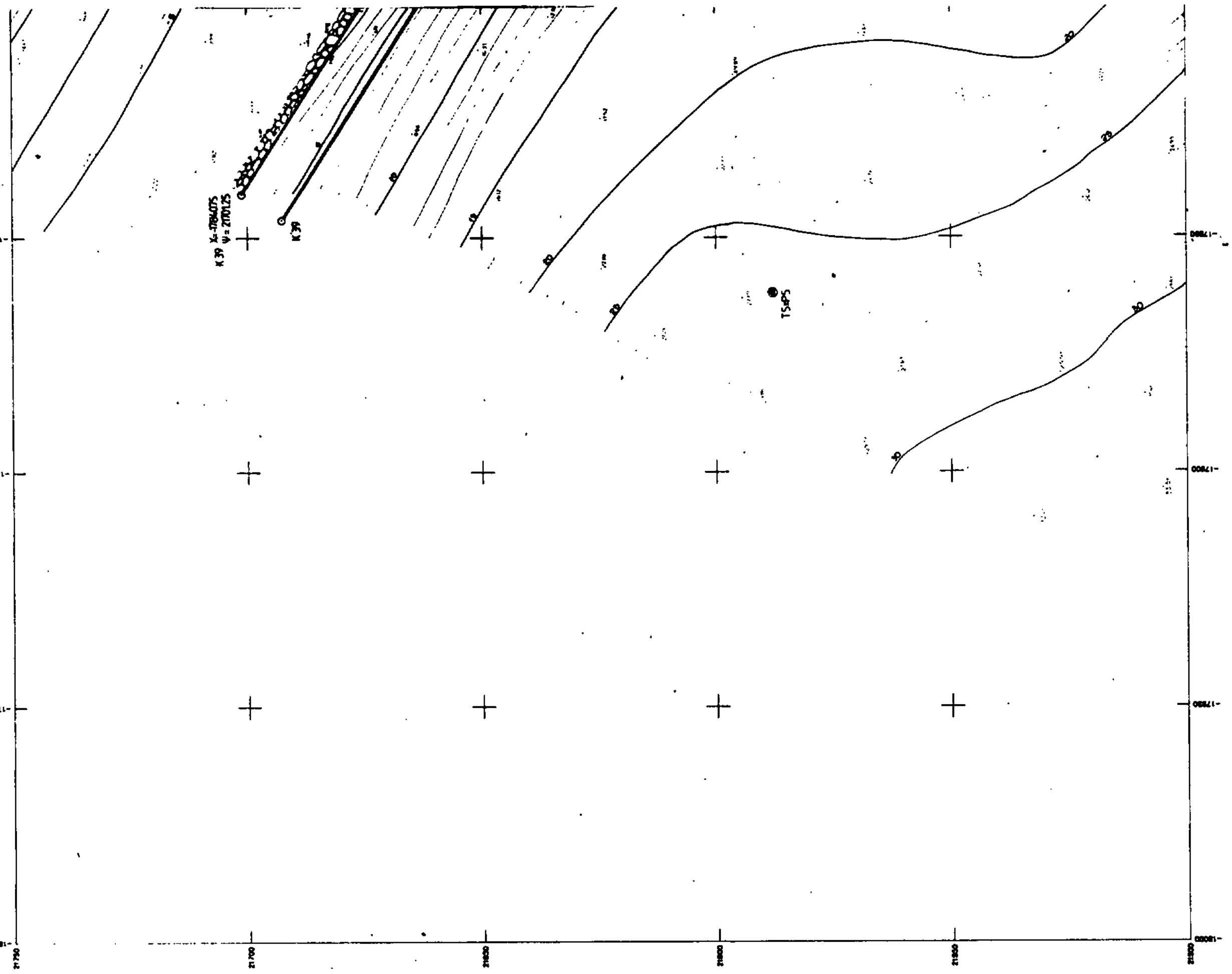



ΕΥΡΥΤΕΡΗ ΠΕΡΙΟΧΗ ΚΛΙΜ 1:50000

ΠΙΝΑΚΑΣ ΣΥΝΤΕΤΑΓΜΕΝΩΝ ΑΙΓΙΑΛΟΥ

K34	X=-17642.00	Ψ=21501.75
K35	X=-17673.00	Ψ=21508.50
K36	X=-17710.00	Ψ=21570.00
K37	X=-17738.25	Ψ=21616.75
K38	X=-17764.50	Ψ=21652.25
K39	X=-17840.25	Ψ=21701.25

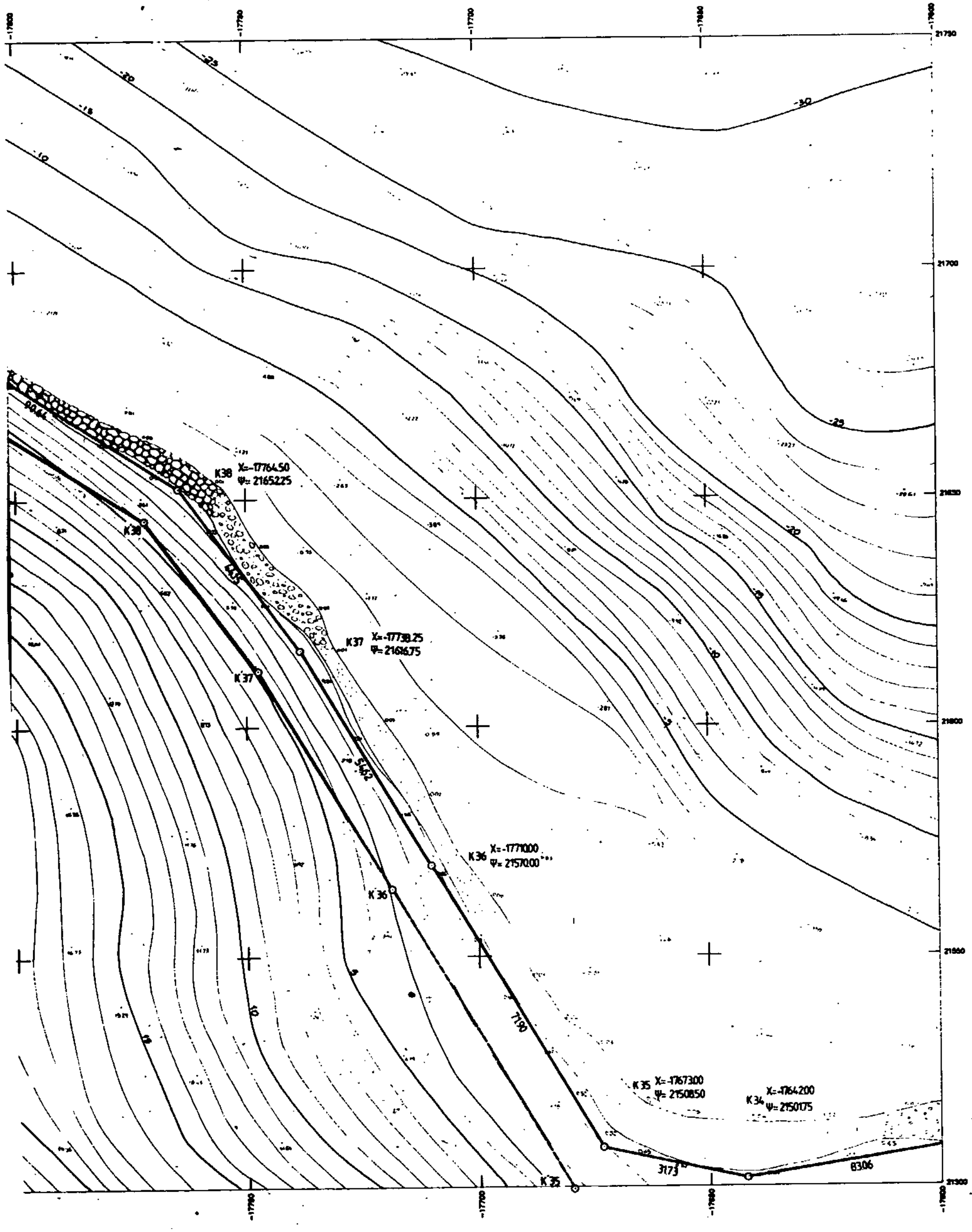

——— ΓΡΑΜΜΗ ΑΙΓΙΑΛΟΥ
——— ΓΡΑΜΜΗ ΠΑΡΑΛΙΑΣ

ΠΑΡΑΤΗΡΗΣΕΙΣ - ΘΕΩΡΗΣΕΙΣ

Ηγουμενίτσα 9-12-91

Ο Επιβλέπων	Ελέγχθηκε Ο Προϊστάμενος Τ.Κ.Σ.	Θεωρήθηκε Ο Δ/ντής Τ.Υ.
ΣΠΥΡΟΣ ΕΥΑΓΓΕΛΟΥ Πολ.Μηχ.με συμβ.	ΙΩΑΝΝΗΣ ΣΑΚΚΑΣ Πολ.Μηχ.με Αβ.	[illegible] ΚΑΝΟΥ Πολ.Μηχ.με Αβ.

Τα υπόλοιπα ή μη μετέχοντα τακτικά μέλη απουσίαζαν ή μετάσχο από την συνεδρίαση της επιτροπής επειδή στην αντίθετη περίπτωση η απόφαση που θα εκδοθεί μπορεί να κριθεί ακυρωτέα.
(Απόφαση ΥΥΕ 5278/1986)

ΥΠΟΜΝΗΜΑ ΕΠΙΤΡΟΠΗΣ

1. Το παρόν τοπογραφικό διάγραμμα συνοδεύει την από έκθεση της επιτροπής καθορισμού των ορίων του Αιγιαλού και Παραλίας (άρθρ. 74 του Π.Δ. 636/77)
2. ——— (κόκκινη) Κ1,Κ2,Κ3,...Κ38,Κ39 οριογραμμή αιγιαλού
——— (κίτρινη) Κ1,Κ2,Κ3,...Κ38,Κ39 οριογραμμή παραλίας
3. Οι κορυφές των οριογραμμών εξασφαλίζονται από σταθερά σημεία όπως φαίνονται στο τοπογραφικό διάγραμμα
4. Δεν υπάρχουν κτίσματα στη ζώνη παραλίας.

Ηγουμενίτσα 16-12-91

Ο Πρόεδρος	Τα Μέλη

ΕΛΛΗΝΙΚΗ ΔΗΜΟΚΡΑΤΙΑ
ΝΟΜΑΡΧΙΑ ΘΕΣΠΡΩΤΙΑΣ
ΛΙΜΕΝΙΚΟ ΤΑΜΕΙΟ ΗΓΟΥΜΕΝΙΤΣΑΣ

ΜΕΛΕΤΗ:
ΤΟΠΟΓΡΑΦΙΚΑ ΔΙΑΓΡΑΜΜΑΤΑ ΓΙΑ ΤΟΝ ΚΑΘΟΡΙΣΜΟ ΛΙΜΕΝΙΚΗΣ ΖΩΝΗΣ ΛΙΜΕΝΩΝ ΠΛΑΤΑΡΙΑΣ ΚΑΙ ΣΥΒΟΤΩΝ

ΘΕΜΑ ΣΧΕΔΙΟΥ
ΤΟΠΟΓΡΑΦΙΚΑ ΔΙΑΓΡΑΜΜΑΤΑ ΠΕΡΙΟΧΗΣ ΠΛΑΤΑΡΙΑΣ

ΑΝΑΔΟΧΟΙ:
Γ. ΣΜΥΡΟΓΛΟΥ - Γ. ΒΛΑΧΟΠΟΥΛΟΣ

ΣΥΝΤΑΞΗ ΤΜΗΜΑΤΟΣ ΜΕΛΕΤΗΣ:
Γ. ΒΛΑΧΟΠΟΥΛΟΣ ΤΟΠ. ΜΗΧ.

ΑΡ. ΣΧΕΔΙΟΥ	ΚΛΙΜΑΚΑ	ΧΡΟΝΟΣ ΣΥΝΤΑΞΗΣ
11	1 : 500	ΜΑΙΟΣ - ΟΚΤΩΒΡΙΟΣ 1991

ΗΓΟΥΜΕΝΙΤΣΑ 1991

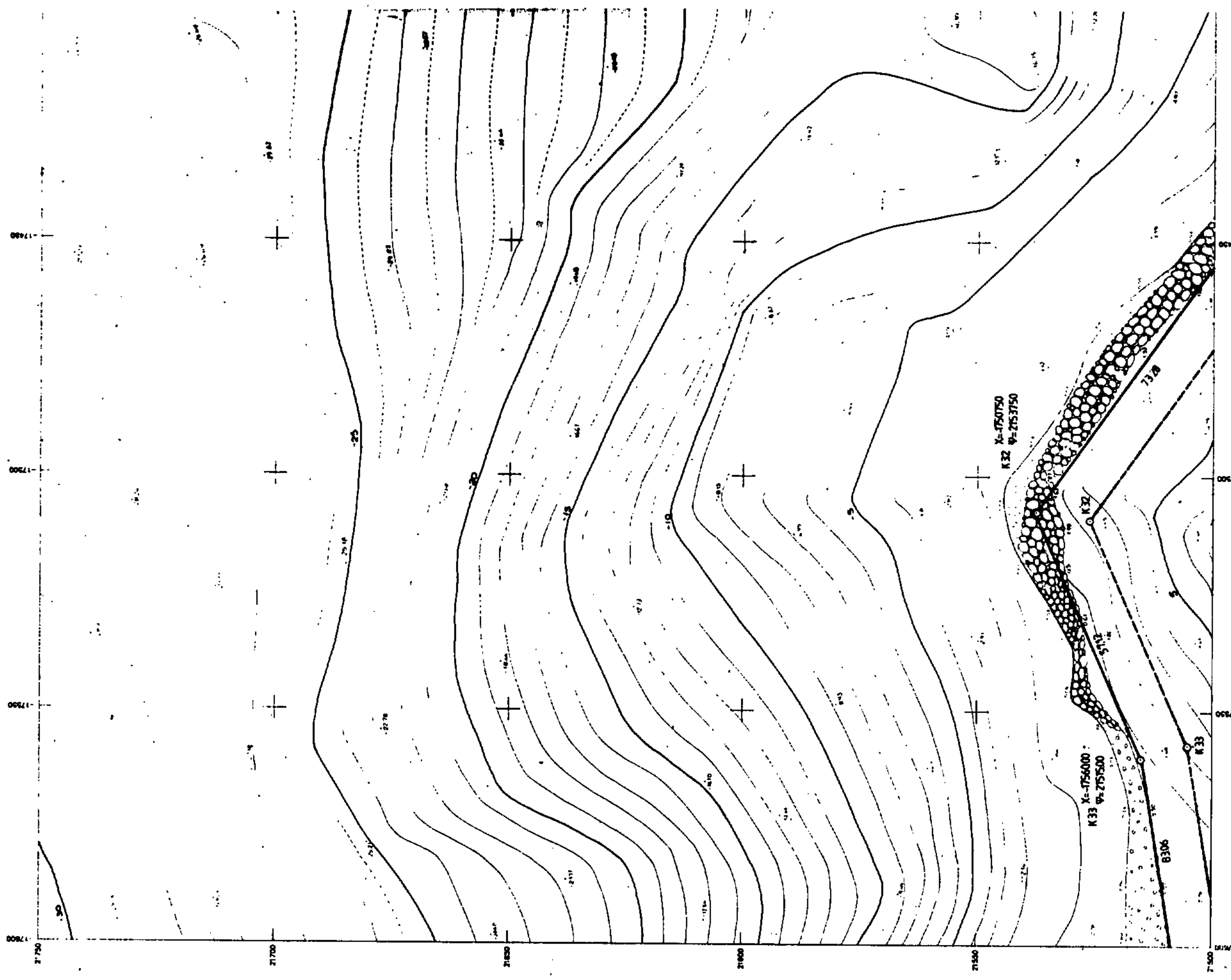



ΕΥΡΥΤΕΡΗ ΠΕΡΙΟΧΗ ΚΛΙΜ 1:50000

ΠΙΝΑΚΑΣ ΣΥΝΤΕΤΑΓΜΕΝΩΝ ΑΙΓΙΑΛΟΥ

K32	X=1750750	Ψ=2153750
K33	X=1756000	Ψ=2151500

ΓΡΑΜΜΗ ΑΙΓΙΑΛΟΥ

ΓΡΑΜΜΗ ΠΑΡΑΛΙΑΣ

ΠΑΡΑΤΗΡΗΣΕΙΣ - ΘΕΩΡΗΣΕΙΣ

Ηγουμενίτσα 3-12-91
Ο Επιβλέπων

ΣΠΥΡΟΣ ΕΥΑΓΓΕΛΟΥ
Πολ. Μηχ. με Ουμβ.

Ελέγχθηκε
Ο Προϊστάμενος

ΙΩΑΝΝΗΣ ΣΑΚΚΑΣ
Πολ. Μηχ. με Αβ.

Θεωρήθηκε
Ο Δ/ντής Τ.Τ.

Πολ. Μηχ. με Αβ.

ΥΠΟΜΝΗΜΑ

ΕΠΙΤΡΟΠΗΣ

ΕΛΛΗΝΙΚΗ ΔΗΜΟΚΡΑΤΙΑ
ΝΟΜΑΡΧΙΑ ΘΕΣΠΡΩΤΙΑΣ
ΛΙΜΕΝΙΚΟ ΤΑΜΕΙΟ ΗΓΟΥΜΕΝΙΤΣΑΣ

ΜΕΛΕΤΗ:
ΤΟΠΟΓΡΑΦΙΚΑ ΔΙΑΓΡΑΜΜΑΤΑ
ΓΙΑ ΤΟΝ ΚΑΘΟΡΙΣΜΟ
ΛΙΜΕΝΙΚΗΣ ΖΩΝΗΣ ΛΙΜΕΝΩΝ
ΠΛΑΤΑΡΙΑΣ ΚΑΙ ΣΥΒΟΤΩΝ

ΘΕΜΑ ΣΧΕΔΙΟΥ
ΤΟΠΟΓΡΑΦΙΚΑ ΔΙΑΓΡΑΜΜΑΤΑ
ΠΕΡΙΟΧΗΣ ΠΛΑΤΑΡΙΑΣ

ΑΝΑΔΟΧΟΙ:
Γ. ΣΜΥΡΓΛΟΥ - Γ. ΒΛΑΧΟΠΟΥΛΟΣ

ΣΥΝΤΑΞΗ ΤΜΗΜΑΤΟΣ ΜΕΛΕΤΗΣ:
Γ. ΒΛΑΧΟΠΟΥΛΟΣ ΤΟΠ. ΜΗΧ.

ΑΡ. ΣΧΕΔΙΟΥ	ΚΛΙΜΑΚΑ	ΧΡΟΝΟΣ ΣΥΝΤΑΞΗΣ
12	1 : 500	ΜΑΙΟΣ - ΟΚΤΩΒΡΙΟΣ 1991

ΗΓΟΥΜΕΝΙΤΣΑ 1991

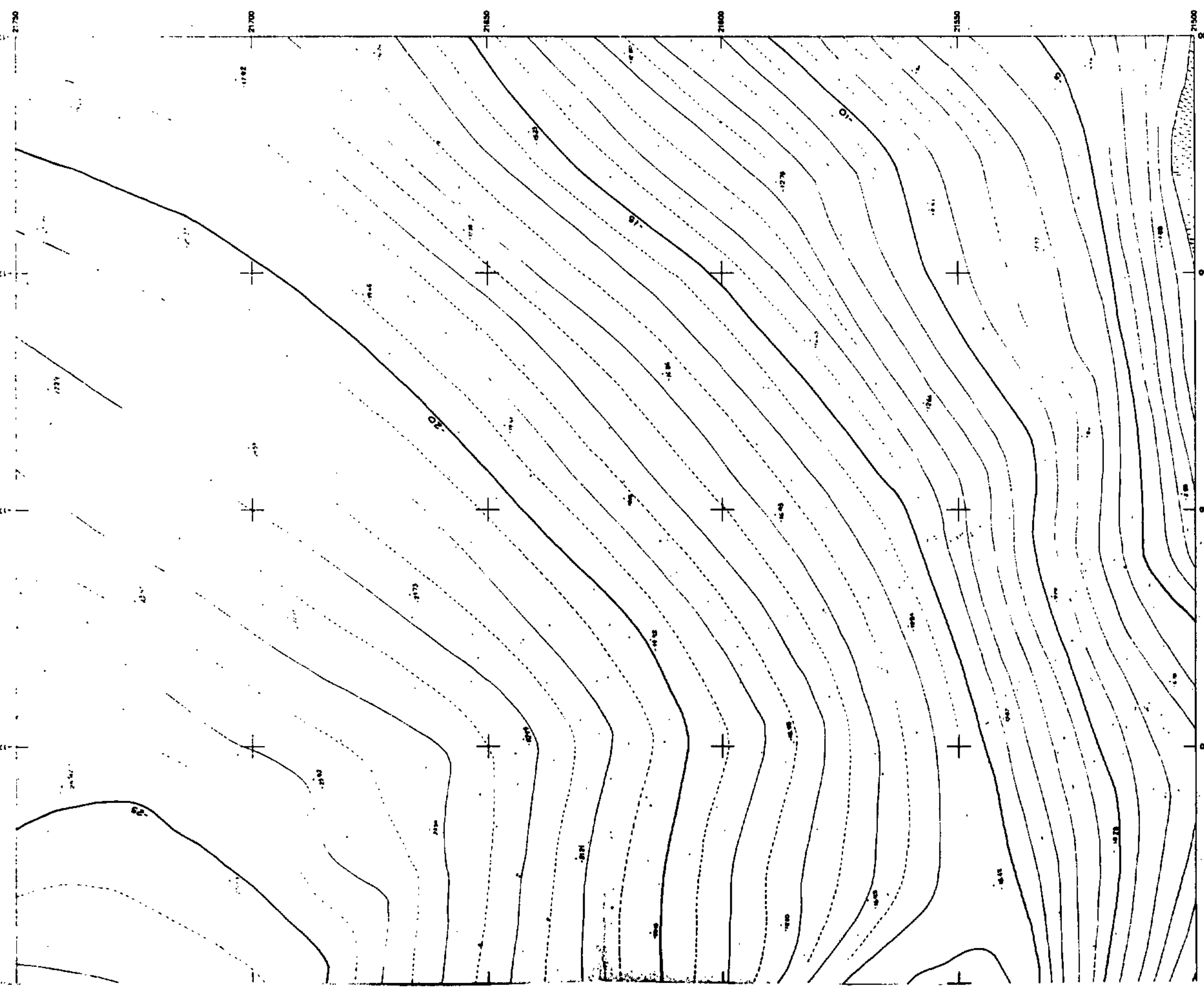

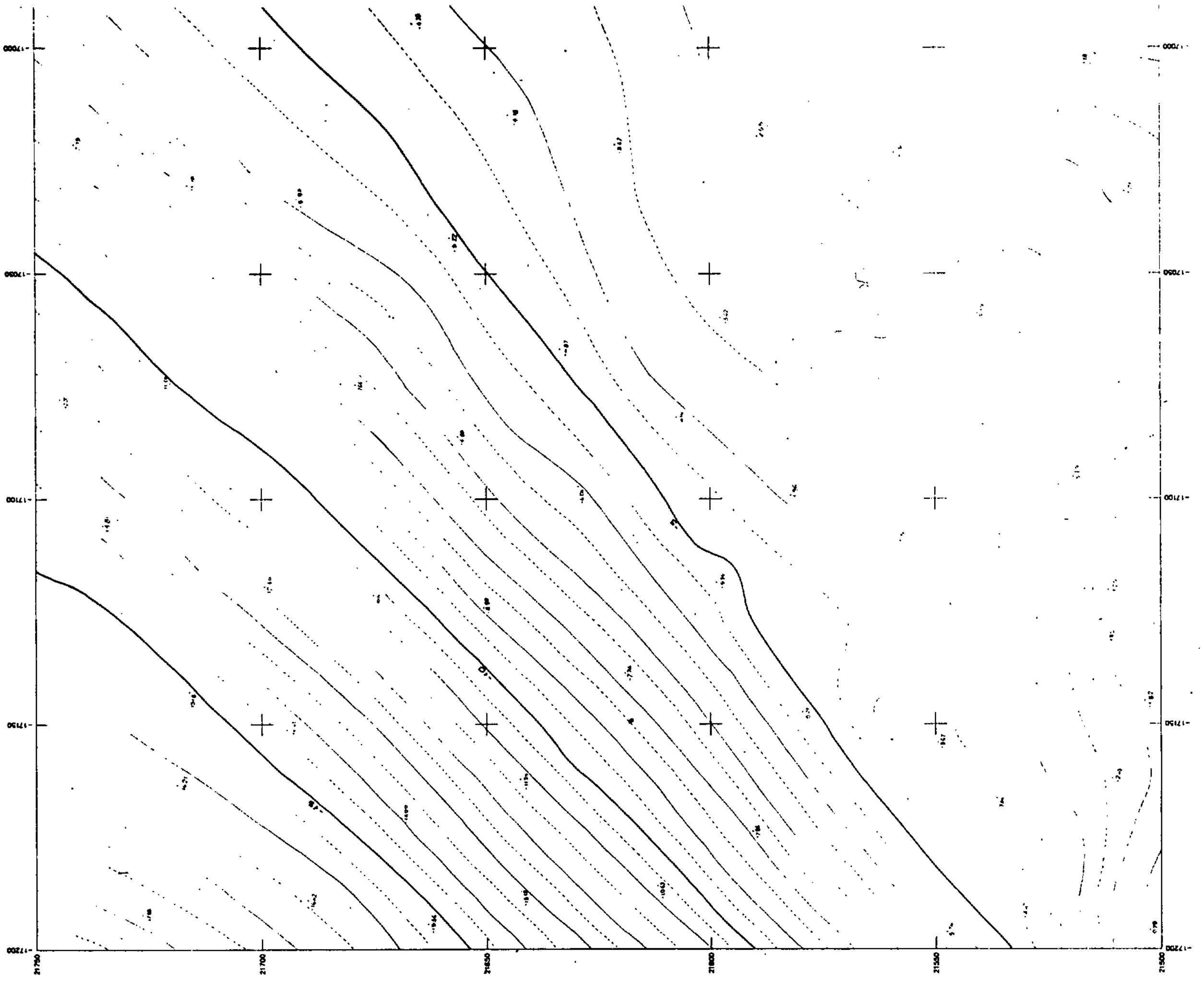



ΕΥΡΥΤΕΡΗ ΠΕΡΙΟΧΗ ΚΛΙΜ 1:50000

ΠΙΝΑΚΑΣ ΣΥΝΤΕΤΑΓΜΕΝΩΝ ΑΙΓΙΑΛΟΥ

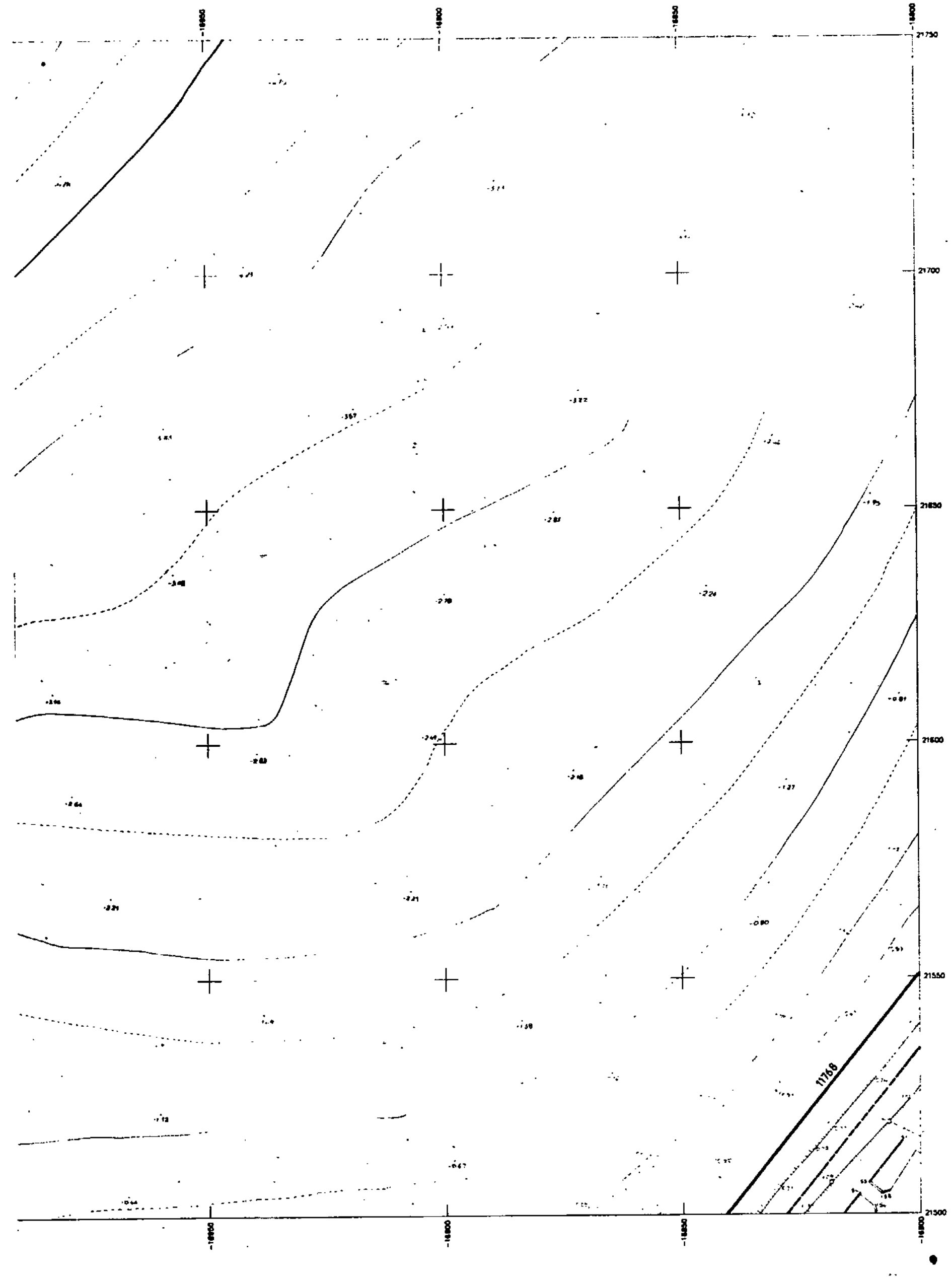

ΓΡΑΜΜΗ ΑΙΓΙΑΛΟΥ

ΓΡΑΜΜΗ ΠΑΡΑΛΙΑΣ

Π Α Ρ Α Τ Η Ρ Η Σ Ε Ι Σ - Θ Ε Ω Ρ Η Σ Ε Ι Σ

Ηγουμενίτσα 7-12-9?

Ο Επιβλέπων	Ελέγχθηκε Ο Προϊστάμενος Τ.Ε.Κ.	Θεωρήθηκε Ο Δ/ντής Τ.Υ.
ΣΠΥΡΟΣ ΕΥΑΓΓΕΛΟΥ Πολ.Μηχ.με συμβ.	ΙΩΑΝΝΗΣ ΣΑΚΚΑΣ Πολ.Μηχ.με Αβ.	ΒΑΣΙΛ[illegible] ΠΑΠΠΟΥ Πολ.Μηχ.με Αβ.

Τα υπόλοιπα μη μετέχοντα τακτικά μέλη απουσίαζαν ή κωλύονταν από την συνεδρίαση της επιτροπής, επειδή στην αντίθετη περίπτωση η απόφαση που θα εκδοθεί μπορεί να κριθεί ακυρωτέα. (Απόφαση ΣτΕ 3276/1986).

Υ Π Ο Μ Ν Η Μ Α Ε Π Ι Τ Ρ Ο Π Η Σ

1. Το παρόν τοπογραφικό διάγραμμα συνοδεύει την από έκθεση της επιτροπής καθορισμού των ορίων του Αιγιαλού και Παραλίας (αρθρ. 74 του Π.Δ. 638/77)
2. ——— (κόκκινη) Κ1,Κ2,Κ3,...Κ38,Κ39 οριογραμμή αιγιαλού
   ——— (κίτρινη) Κ1,Κ2,Κ3,...Κ38,Κ39 οριογραμμή παραλίας
3. Οι κορυφές των οριογραμμών εξασφαλίζονται από σταθερά σημεία όπως φαίνονται στο τοπογραφικό διάγραμμα
4. Δεν υπάρχουν κτίσματα στη ζώνη παραλίας.

Ηγουμενίτσα 16-12-9?

Ο Πρόεδρος — Τα Μέλη

Ε Λ Λ Η Ν Ι Κ Η Δ Η Μ Ο Κ Ρ Α Τ Ι Α
ΝΟΜΑΡΧΙΑ ΘΕΣΠΡΩΤΙΑΣ
ΛΙΜΕΝΙΚΟ ΤΑΜΕΙΟ ΗΓΟΥΜΕΝΙΤΣΑΣ

Μ Ε Λ Ε Τ Η :

ΤΟΠΟΓΡΑΦΙΚΑ ΔΙΑΓΡΑΜΜΑΤΑ ΓΙΑ ΤΟΝ ΚΑΘΟΡΙΣΜΟ ΛΙΜΕΝΙΚΗΣ ΖΩΝΗΣ ΛΙΜΕΝΩΝ ΠΛΑΤΑΡΙΑΣ ΚΑΙ ΣΥΒΟΤΩΝ

Θ Ε Μ Α Σ Χ Ε Δ Ι Ο Υ

ΤΟΠΟΓΡΑΦΙΚΑ ΔΙΑΓΡΑΜΜΑΤΑ ΠΕΡΙΟΧΗΣ ΠΛΑΤΑΡΙΑΣ

Α Ν Α Δ Ο Χ Ο Ι :
Γ. ΣΜΥΡΓΛΟΥ - Γ. ΒΛΑΧΟΠΟΥΛΟΣ

Σ Υ Ν Τ Α Ξ Η Τ Μ Η Μ Α Τ Ο Σ Μ Ε Λ Ε Τ Η Σ :
Γ. ΒΛΑΧΟΠΟΥΛΟΣ ΤΟΠ. ΜΗΧ.

ΑΡ. ΣΧΕΔΙΟΥ	ΚΛΙΜΑΚΑ	ΧΡΟΝΟΣ ΣΥΝΤΑΞΗΣ
13	1 : 500	ΜΑΙΟΣ - ΟΚΤΩΒΡΙΟΣ 1991

ΗΓΟΥΜΕΝΙΤΣΑ . 1991

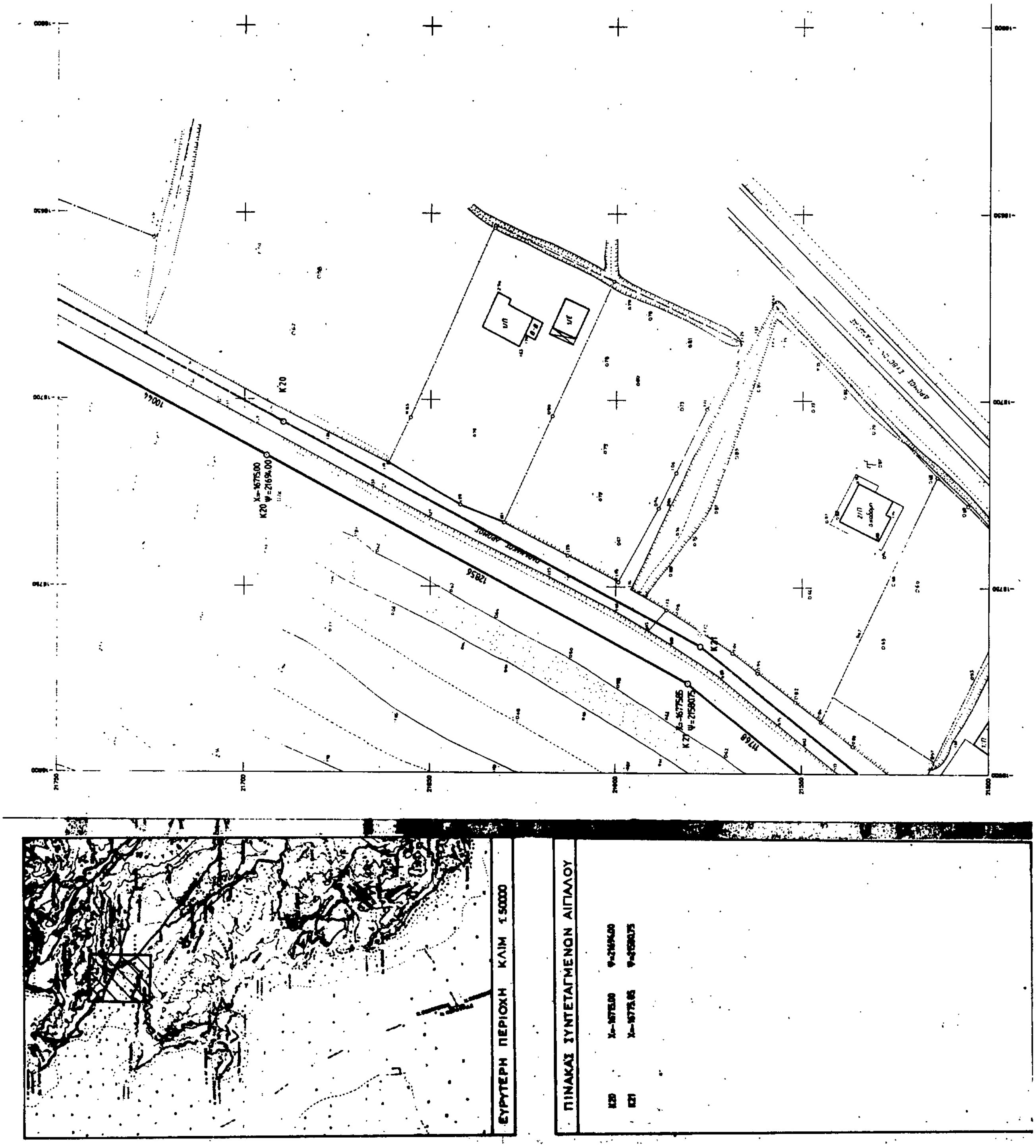
K20
K20 X=-16775.00 Ψ=21694.00
K21 X=-16775.65 Ψ=21580.75
ΕΥΡΥΤΕΡΗ ΠΕΡΙΟΧΗ ΚΛΙΜ 1:50000
ΠΙΝΑΚΑΣ ΣΥΝΤΕΤΑΓΜΕΝΩΝ ΑΙΓΙΑΛΟΥ
K20 X=-16775.00 Ψ=21694.00
K21 X=-16775.65 Ψ=21580.75



ΓΡΑΜΜΗ ΑΙΓΙΑΛΟΥ
ΓΡΑΜΜΗ ΠΑΡΑΛΙΑΣ

ΠΑΡΑΤΗΡΗΣΕΙΣ - ΘΕΩΡΗΣΕΙΣ

Ηγουμενίτσα 9-12-91
Ο Επιβλέπων
ΣΠΥΡΟΣ ΕΥΑΓΓΕΛΟΥ
Πολ. Μηχ. με συμβ.

Ελέγχθηκε
Ο Προϊστάμενος Τ.Ε.Ε.
ΙΩΑΝΝΗΣ ΣΑΚΚΑΣ
Πολ. Μηχ. με Αβ.

[illegible] Τ.Υ.
[illegible]
Πολ. Μηχ. με Αβ.

Τα [illegible] ή μη μετέχοντα τακτικά μέλη [illegible] από την συνεδρίαση της επιτροπής επειδή [illegible] απόφαση που θα εκδοθεί μπορεί να κριθεί ακυρωτέα. (Απόφαση ΣτΕ 3218/1986).

ΥΠΟΜΝΗΜΑ ΕΠΙΤΡΟΠΗΣ

1. Το παρόν τοπογραφικό διάγραμμα συνοδεύει την από έκθεση της επιτροπής καθορισμού των ορίων του Αιγιαλού και Παραλίας (άρθρ. 74 του Π.Δ. 636/77)
2. (κόκκινη) Κ1,Κ2,Κ3,...Κ38,Κ39 οριογραμμή αιγιαλού
(πράσινη) Κ1,Κ2,Κ3,...Κ38,Κ39 οριογραμμή παραλίας
3. Οι κορυφές των οριογραμμών εξασφαλίζονται από σταθερά σημεία όπως φαίνονται στο τοπογραφικό διάγραμμα
4. Δεν υπάρχουν κτίσματα στη ζώνη παραλίας.

Ηγουμενίτσα 16-12-91
Ο Πρόεδρος
Τα Μέλη

ΕΛΛΗΝΙΚΗ ΔΗΜΟΚΡΑΤΙΑ
ΝΟΜΑΡΧΙΑ ΘΕΣΠΡΩΤΙΑΣ
ΛΙΜΕΝΙΚΟ ΤΑΜΕΙΟ ΗΓΟΥΜΕΝΙΤΣΑΣ

ΜΕΛΕΤΗ:
ΤΟΠΟΓΡΑΦΙΚΑ ΔΙΑΓΡΑΜΜΑΤΑ ΓΙΑ ΤΟΝ ΚΑΘΟΡΙΣΜΟ ΛΙΜΕΝΙΚΗΣ ΖΩΝΗΣ ΛΙΜΕΝΩΝ ΠΛΑΤΑΡΙΑΣ ΚΑΙ ΣΥΒΟΤΩΝ

ΘΕΜΑ ΣΧΕΔΙΟΥ
ΤΟΠΟΓΡΑΦΙΚΑ ΔΙΑΓΡΑΜΜΑΤΑ ΠΕΡΙΟΧΗΣ ΠΛΑΤΑΡΙΑΣ

ΑΝΑΔΟΧΟΙ:
Γ. ΣΜΥΡΓΛΟΥ - Γ. ΒΛΑΧΟΠΟΥΛΟΣ

ΣΥΝΤΑΞΗ ΤΜΗΜΑΤΟΣ ΜΕΛΕΤΗΣ:
Γ. ΒΛΑΧΟΠΟΥΛΟΣ ΤΟΠ. ΜΗΧ.

ΑΡ. ΣΧΕΔΙΟΥ	ΚΛΙΜΑΚΑ	ΧΡΟΝΟΣ ΣΥΝΤΑΞΗΣ
14	1 : 500	ΜΑΙΟΣ - ΟΚΤΩΒΡΙΟΣ 1991

ΗΓΟΥΜΕΝΙΤΣΑ 1991

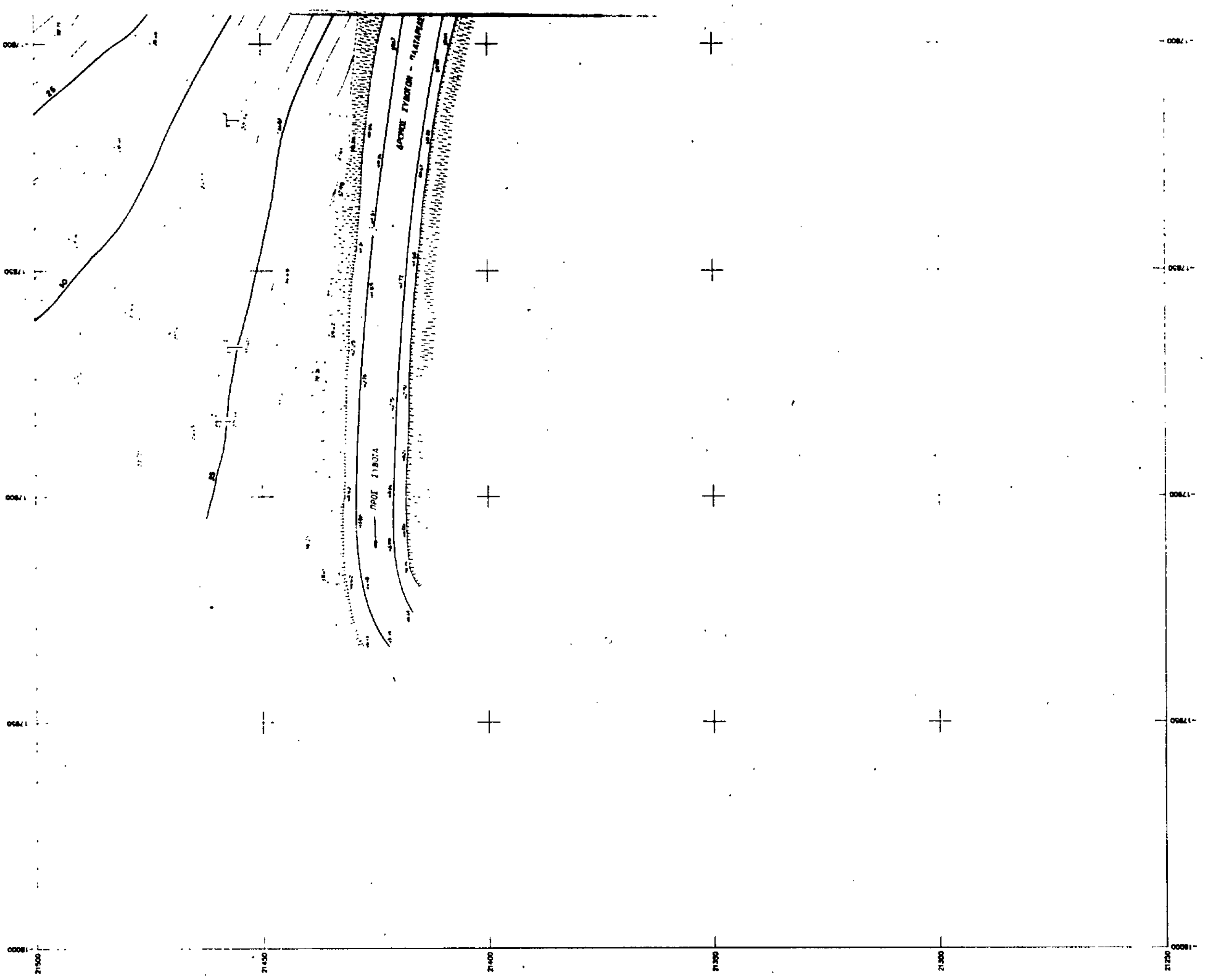

ΕΥΡΥΤΕΡΗ ΠΕΡΙΟΧΗ ΚΛΙΜ 1:50000

ΠΙΝΑΚΑΣ ΣΥΝΤΕΤΑΓΜΕΝΩΝ ΑΙΓΙΑΛΟΥ

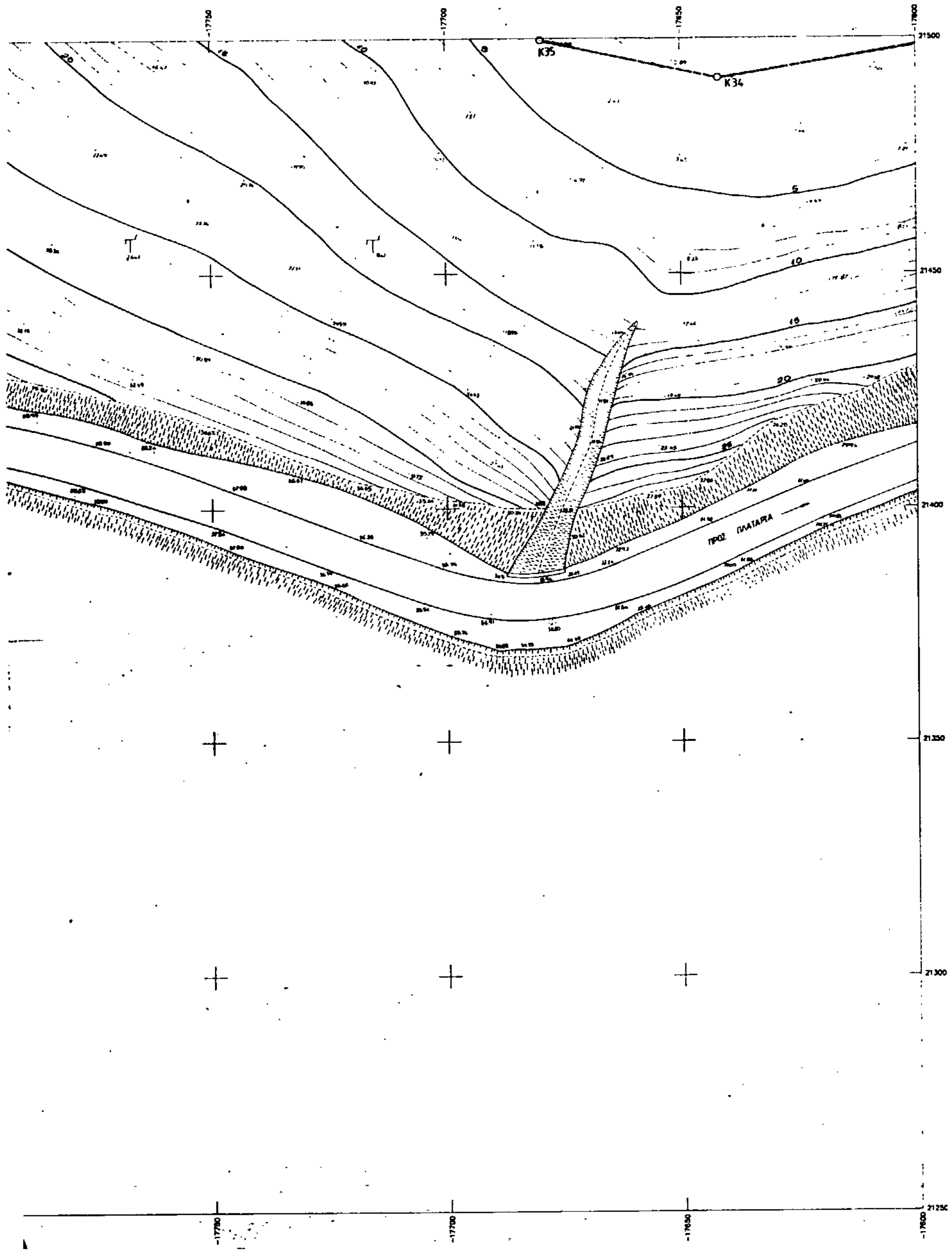

ΓΡΑΜΜΗ ΑΙΓΙΑΛΟΥ
ΓΡΑΜΜΗ ΠΑΡΑΛΙΑΣ

ΠΑΡΑΤΗΡΗΣΕΙΣ - ΘΕΩΡΗΣΕΙΣ

Ηγουμενίτσα 7-12-91
Ο Επιβλέπων

ΣΠΥΡΟΣ ΕΥΑΓΓΕΛΟΥ
Πολ.Μηχ.με συμβ.

Ελέγχθηκε
Ο Προϊστάμενος Τ.Ε.Σ.

ΙΩΑΝΝΗΣ ΣΑΚΚΑΣ
Πολ.Μηχ.με Α8.

Θεωρήθηκε
Ο Δ/ντής Τ.Υ.

[illegible] ΖΑΝΟΥ
Πολ.Μηχ.με Α8.

Τα ωκλυόμενα ή μη μετέχοντα τακτικά μέλη οφείλουν η κωλύονται από την συνεδρίαση της επιτροπής, επειδή στην αντίθετη περίπτωση η απόφαση που θα εκδοθεί μπορεί να κριθεί ακυρωτέα. (Απόφαση ΣτΕ 3216/1986).

ΥΠΟΜΝΗΜΑ ΕΠΙΤΡΟΠΗΣ

1. Το παρόν τοπογραφικό διάγραμμα συνοδεύει την από έκθεση της επιτροπής καθορισμού των ορίων του Αιγιαλού και Παραλίας (αρθρ. 74 του Π.Δ. 636/77)
2. ——— (κόκκινη) Κ1,Κ2,Κ3,...Κ38,Κ39 οριογραμμή αιγιαλού
——— (κίτρινη) Κ1,Κ2,Κ3,...Κ38,Κ39 οριογραμμή παραλίας
3. Οι κορυφές των οριογραμμών εξασφαλίζονται από σταθερά σημεία όπως φαίνονται στο τοπογραφικό διάγραμμα
4. Δεν υπάρχουν κτίσματα στη ζώνη παραλίας.

Ο Πρόεδρος

Ηγουμενίτσα 16-12-91
Τα Μέλη

ΕΛΛΗΝΙΚΗ ΔΗΜΟΚΡΑΤΙΑ
ΝΟΜΑΡΧΙΑ ΘΕΣΠΡΩΤΙΑΣ
ΛΙΜΕΝΙΚΟ ΤΑΜΕΙΟ ΗΓΟΥΜΕΝΙΤΣΑΣ

ΜΕΛΕΤΗ:
ΤΟΠΟΓΡΑΦΙΚΑ ΔΙΑΓΡΑΜΜΑΤΑ ΓΙΑ ΤΟΝ ΚΑΘΟΡΙΣΜΟ ΛΙΜΕΝΙΚΗΣ ΖΩΝΗΣ ΛΙΜΕΝΩΝ ΠΛΑΤΑΡΙΑΣ ΚΑΙ ΣΥΒΟΤΩΝ

ΘΕΜΑ ΣΧΕΔΙΟΥ
ΤΟΠΟΓΡΑΦΙΚΑ ΔΙΑΓΡΑΜΜΑΤΑ ΠΕΡΙΟΧΗΣ ΠΛΑΤΑΡΙΑΣ

ΑΝΑΔΟΧΟΙ:
Γ. ΣΜΥΡΟΓΛΟΥ - Γ. ΒΛΑΧΟΠΟΥΛΟΣ

ΣΥΝΤΑΞΗ ΤΜΗΜΑΤΟΣ ΜΕΛΕΤΗΣ:
Γ. ΒΛΑΧΟΠΟΥΛΟΣ ΤΟΠ. ΜΗΧ.

ΑΡ. ΣΧΕΔΙΟΥ	ΚΛΙΜΑΚΑ	ΧΡΟΝΟΣ ΣΥΝΤΑΞΗΣ
15	1 : 500	ΜΑΙΟΣ - ΟΚΤΩΒΡΙΟΣ 1991

ΗΓΟΥΜΕΝΙΤΣΑ 1991

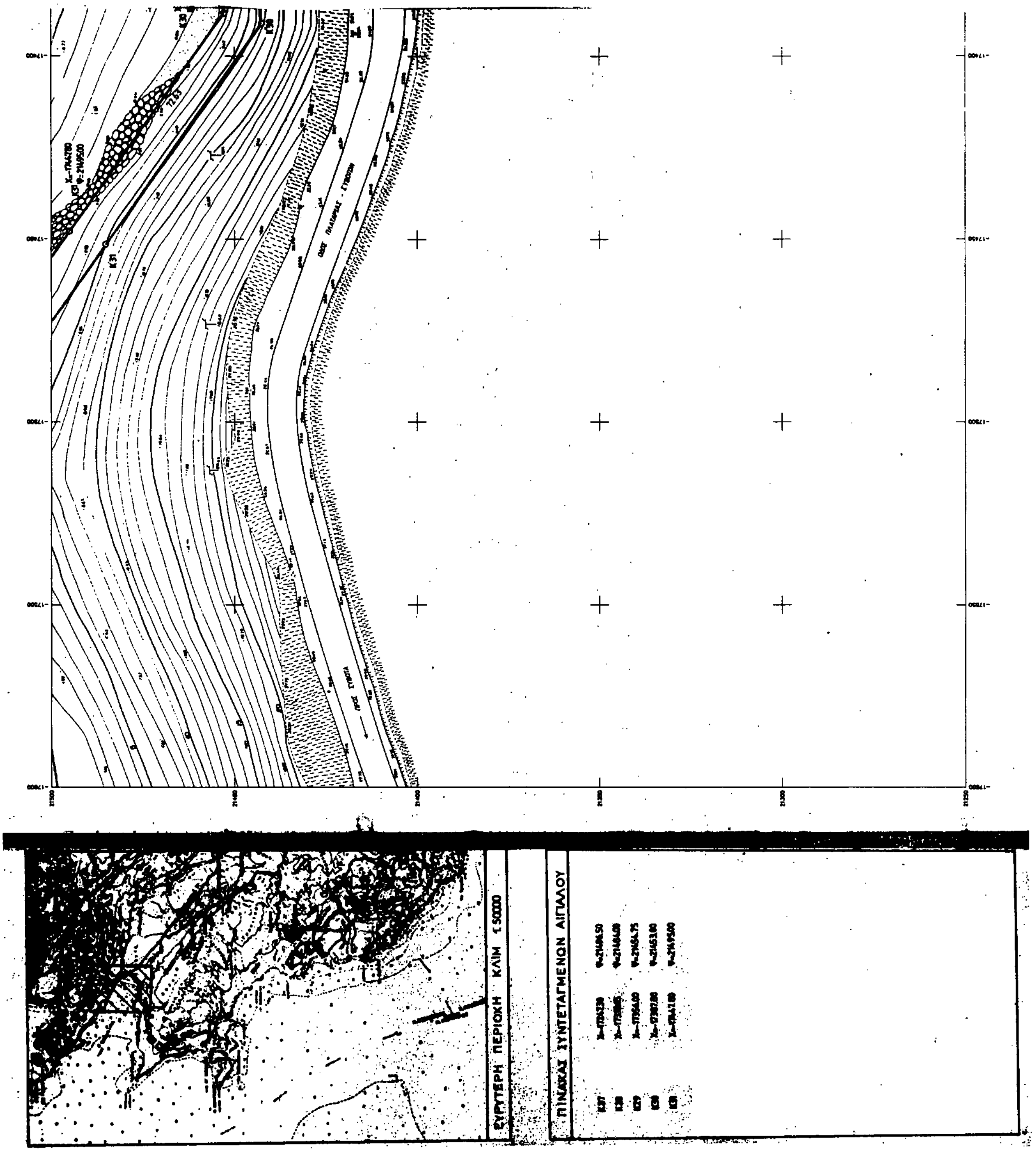
ΟΔΟΣ ΠΛΑΤΑΡΙΑΣ - ΣΥΒΟΤΩΝ
ΠΡΟΣ ΣΥΒΟΤΑ
Κ30
Κ31
ΕΥΡΥΤΕΡΗ ΠΕΡΙΟΧΗ ΚΛΙΜ 1:50000
ΠΙΝΑΚΑΣ ΣΥΝΤΕΤΑΓΜΕΝΩΝ ΑΙΓΙΑΛΟΥ

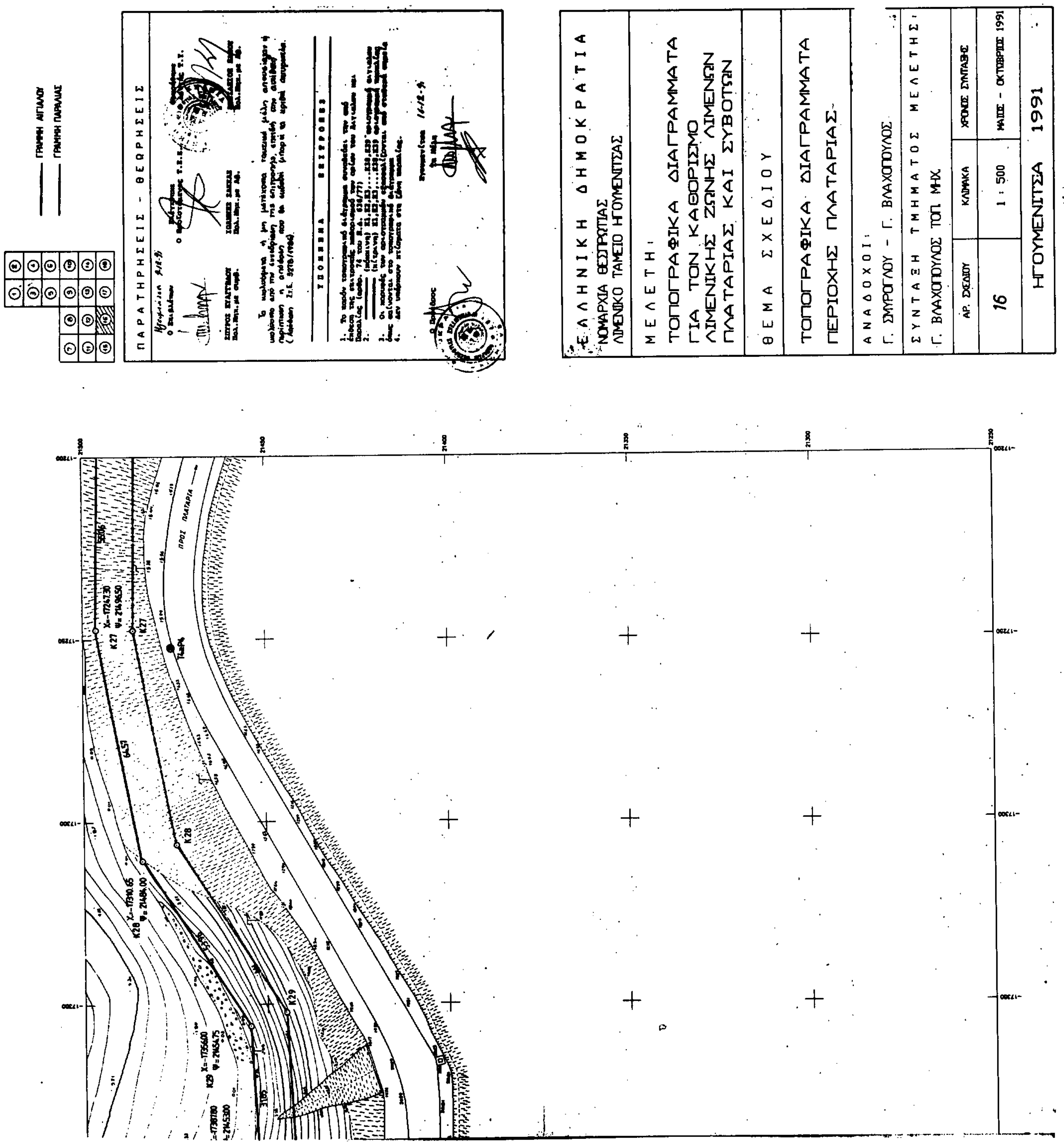
ΓΡΑΜΜΗ ΑΙΓΙΑΛΟΥ
ΓΡΑΜΜΗ ΠΑΡΑΛΙΑΣ
ΠΑΡΑΤΗΡΗΣΕΙΣ - ΘΕΩΡΗΣΕΙΣ
ΥΠΟΜΝΗΜΑ
ΕΛΛΗΝΙΚΗ ΔΗΜΟΚΡΑΤΙΑ
ΝΟΜΑΡΧΙΑ ΘΕΣΠΡΩΤΙΑΣ
ΛΙΜΕΝΙΚΟ ΤΑΜΕΙΟ ΗΓΟΥΜΕΝΙΤΣΑΣ
ΜΕΛΕΤΗ:
ΤΟΠΟΓΡΑΦΙΚΑ ΔΙΑΓΡΑΜΜΑΤΑ
ΓΙΑ ΤΟΝ ΚΑΘΟΡΙΣΜΟ
ΛΙΜΕΝΙΚΗΣ ΖΩΝΗΣ ΛΙΜΕΝΩΝ
ΠΛΑΤΑΡΙΑΣ ΚΑΙ ΣΥΒΟΤΩΝ
ΘΕΜΑ ΣΧΕΔΙΟΥ
ΤΟΠΟΓΡΑΦΙΚΑ ΔΙΑΓΡΑΜΜΑΤΑ
ΠΕΡΙΟΧΗΣ ΠΛΑΤΑΡΙΑΣ
ΑΝΑΔΟΧΟΙ:
Γ. ΣΜΥΡΓΛΟΥ - Γ. ΒΛΑΧΟΠΟΥΛΟΣ
ΣΥΝΤΑΞΗ ΤΜΗΜΑΤΟΣ ΜΕΛΕΤΗΣ:
Γ. ΒΛΑΧΟΠΟΥΛΟΣ ΤΟΠ. ΜΗΧ.
ΑΡ. ΣΧΕΔΙΟΥ
16
ΚΛΙΜΑΚΑ
1 : 500
ΧΡΟΝΟΣ ΣΥΝΤΑΞΗΣ
ΜΑΙΟΣ - ΟΚΤΩΒΡΙΟΣ 1991
ΗΓΟΥΜΕΝΙΤΣΑ 1991
ΠΡΟΣ ΠΛΑΤΑΡΙΑ
K27
X=-17247.30
Ψ=21496.50
K28
X=-17310.65
Ψ=21486.00
K29
X=-17356.00
Ψ=21454.75
21500
21450
21400
21350
21300
21250
-17200
-17250
-17300
-17350

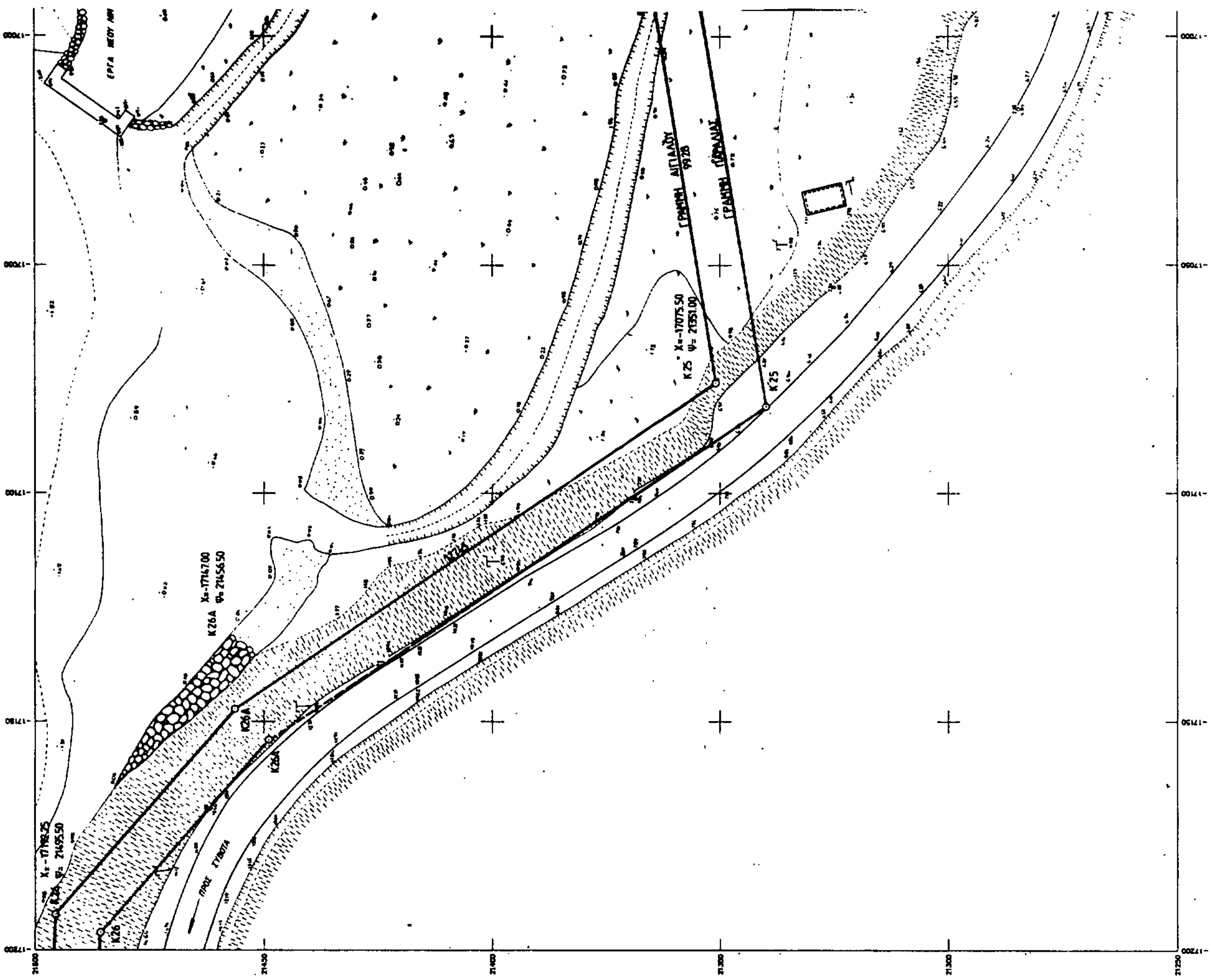

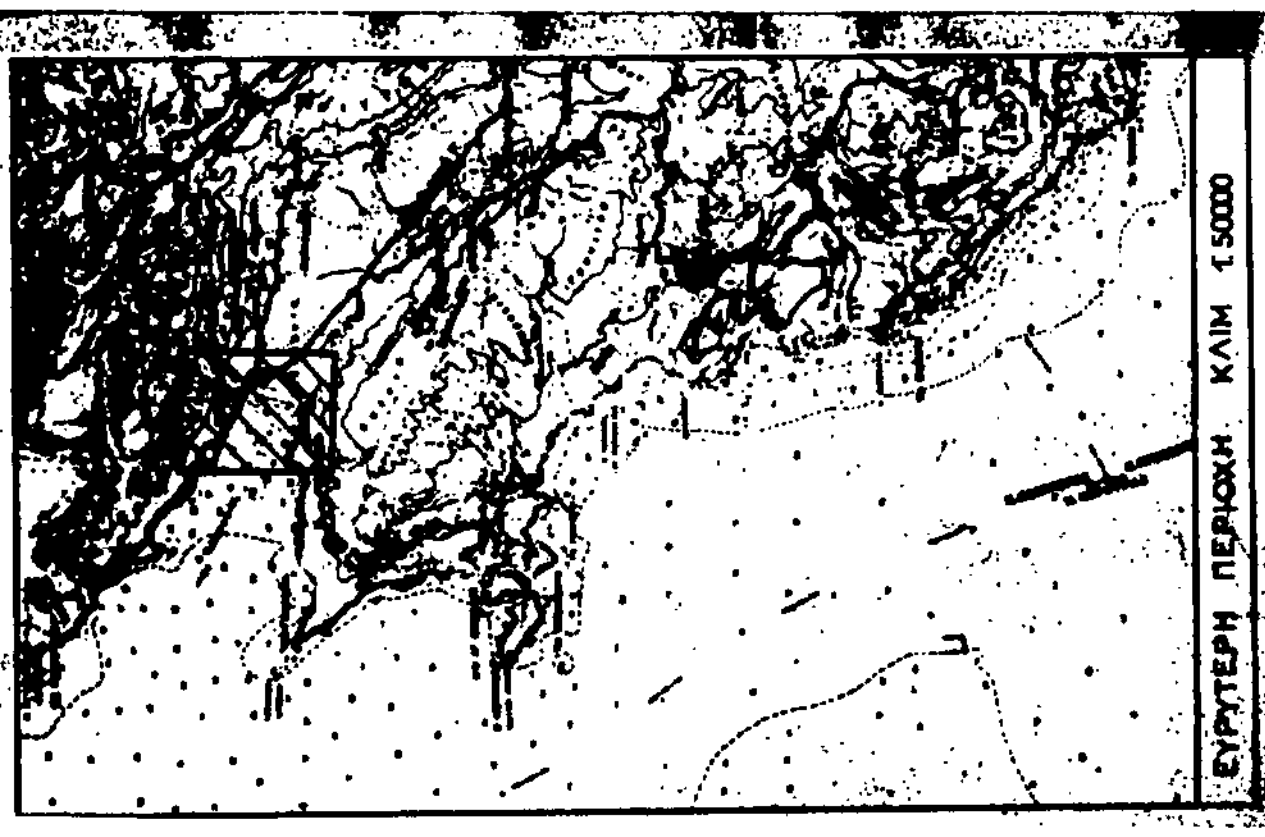
ΕΥΡΥΤΕΡΗ ΠΕΡΙΟΧΗ ΚΛΙΜ 1:50000

ΠΙΝΑΚΑΣ ΣΥΝΤΕΤΑΓΜΕΝΩΝ ΑΙΓΙΑΛΟΥ

K22	X=-[illegible]	ψ=21489.20
K23	X=-16913.25	ψ=21428.50
K24	X=-16977.50	ψ=21366.90
K25	X=-17075.50	ψ=21351.00
K26	X=-17192.25	ψ=21495.50
K26A	X=-17147.00	ψ=21456.50

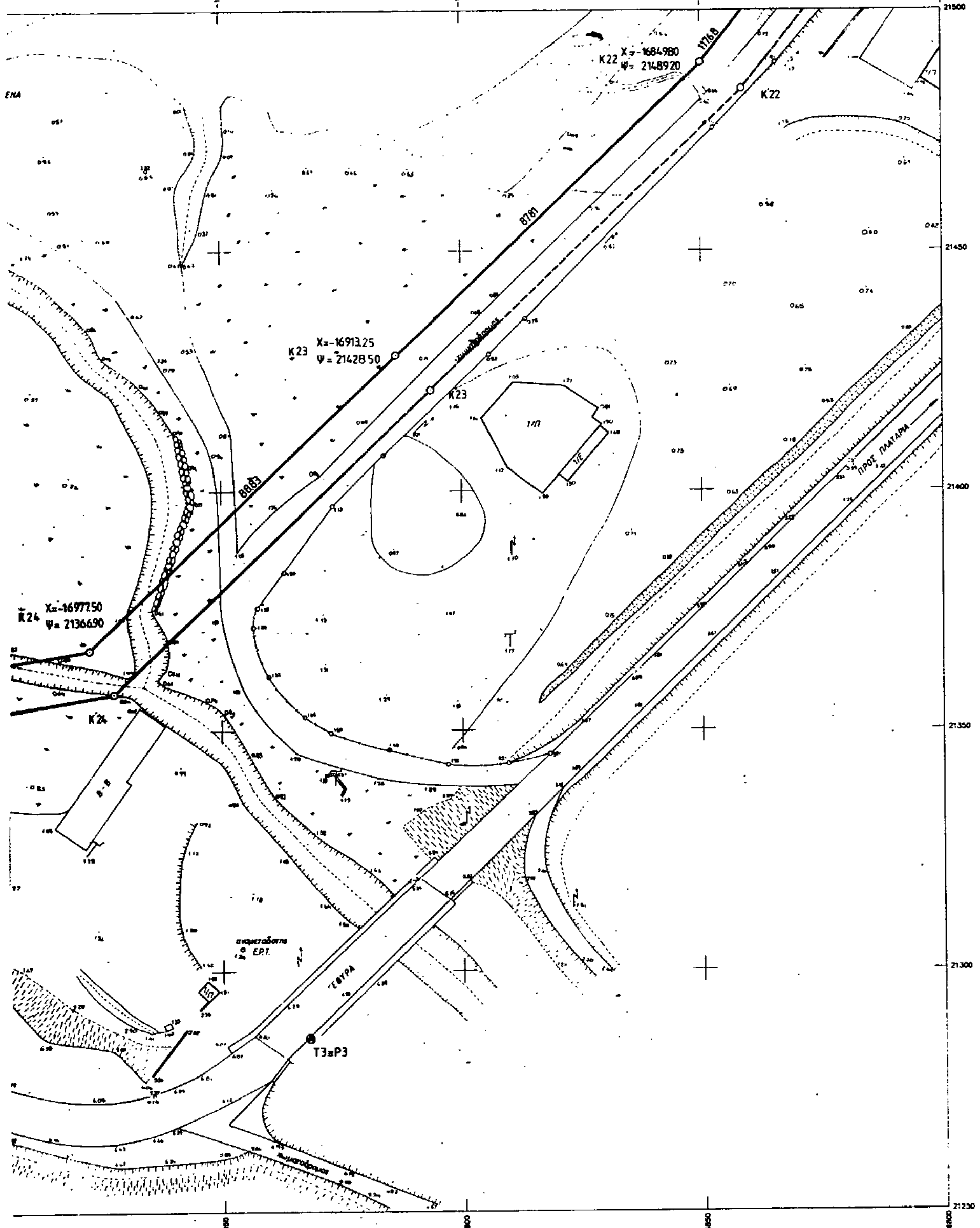

		1	2
		3	4
		5	6
7	8	9	10
11	12	13	14
15	16	17	18

——— ΓΡΑΜΜΗ ΑΙΓΙΑΛΟΥ

——— ΓΡΑΜΜΗ ΠΑΡΑΛΙΑΣ

ΠΑΡΑΤΗΡΗΣΕΙΣ - ΘΕΩΡΗΣΕΙΣ

Ηγουμενίτσα 7-12-91

Ο Επιβλέπων	Ελέγχθηκε Ο Προϊστάμενος Τ.Σ.Ε.	Θεωρήθηκε Ο Δ/ντής Τ.Υ.
ΣΠΥΡΟΣ ΕΥΑΓΓΕΛΟΥ Πολ.Μηχ.με συμβ.	ΙΩΑΝΝΗΣ ΣΑΚΚΑΣ Πολ.Μηχ.με Αβ.	ΒΑΣΙΛΕΙΟΣ ΠΑΝΟΥ Πολ.Μηχ.με Αβ.

Τα κωλυόμενα ή μη μετέχοντα τακτικά μέλη απουσίαζαν ή κωλύοντο από την συνεδρίαση της επιτροπής, επειδή στην αντίθετη περίπτωση η απόφαση που θα εκδοθεί μπορεί να κριθεί ακυρωτέα (Απόφαση ΣτΕ 3218/1986)

ΥΠΟΜΝΗΜΑ ΕΠΙΤΡΟΠΗΣ

1. Το παρόν τοπογραφικό διάγραμμα συνοδεύει την από έκθεση της επιτροπής καθορισμού των ορίων του Αιγιαλού και Παραλίας (άρθρ. 74 του Π.Δ. 636/77)
2. ——— (κόκκινη) Κ1,Κ2,Κ3,...Κ38,Κ39 οριογραμμή αιγιαλού
   ——— (κίτρινη) Κ1,Κ2,Κ3,...Κ38,Κ39 οριογραμμή παραλίας
3. Οι κορυφές των οριογραμμών εξασφαλίζονται από σταθερά σημεία όπως φαίνονται στο τοπογραφικό διάγραμμα
4. Δεν υπάρχουν κτίσματα στη ζώνη παραλίας.

Ηγουμενίτσα 16-12-91

Ο Πρόεδρος

Τα Μέλη

ΕΛΛΗΝΙΚΗ ΔΗΜΟΚΡΑΤΙΑ
ΝΟΜΑΡΧΙΑ ΘΕΣΠΡΩΤΙΑΣ
ΛΙΜΕΝΙΚΟ ΤΑΜΕΙΟ ΗΓΟΥΜΕΝΙΤΣΑΣ

ΜΕΛΕΤΗ:
ΤΟΠΟΓΡΑΦΙΚΑ ΔΙΑΓΡΑΜΜΑΤΑ ΓΙΑ ΤΟΝ ΚΑΘΟΡΙΣΜΟ ΛΙΜΕΝΙΚΗΣ ΖΩΝΗΣ ΛΙΜΕΝΩΝ ΠΛΑΤΑΡΙΑΣ ΚΑΙ ΣΥΒΟΤΩΝ

ΘΕΜΑ ΣΧΕΔΙΟΥ
ΤΟΠΟΓΡΑΦΙΚΑ ΔΙΑΓΡΑΜΜΑΤΑ ΠΕΡΙΟΧΗΣ ΠΛΑΤΑΡΙΑΣ

ΑΝΑΔΟΧΟΙ:
Γ. ΣΜΥΡΟΓΛΟΥ - Γ. ΒΛΑΧΟΠΟΥΛΟΣ

ΣΥΝΤΑΞΗ ΤΜΗΜΑΤΟΣ ΜΕΛΕΤΗΣ:
Γ. ΒΛΑΧΟΠΟΥΛΟΣ ΤΟΠ. ΜΗΧ.

ΑΡ. ΣΧΕΔΙΟΥ	ΚΛΙΜΑΚΑ	ΧΡΟΝΟΣ ΣΥΝΤΑΞΗΣ
17	1 : 500	ΜΑΙΟΣ - ΟΚΤΩΒΡΙΟΣ 1991

ΗΓΟΥΜΕΝΙΤΣΑ . 1991

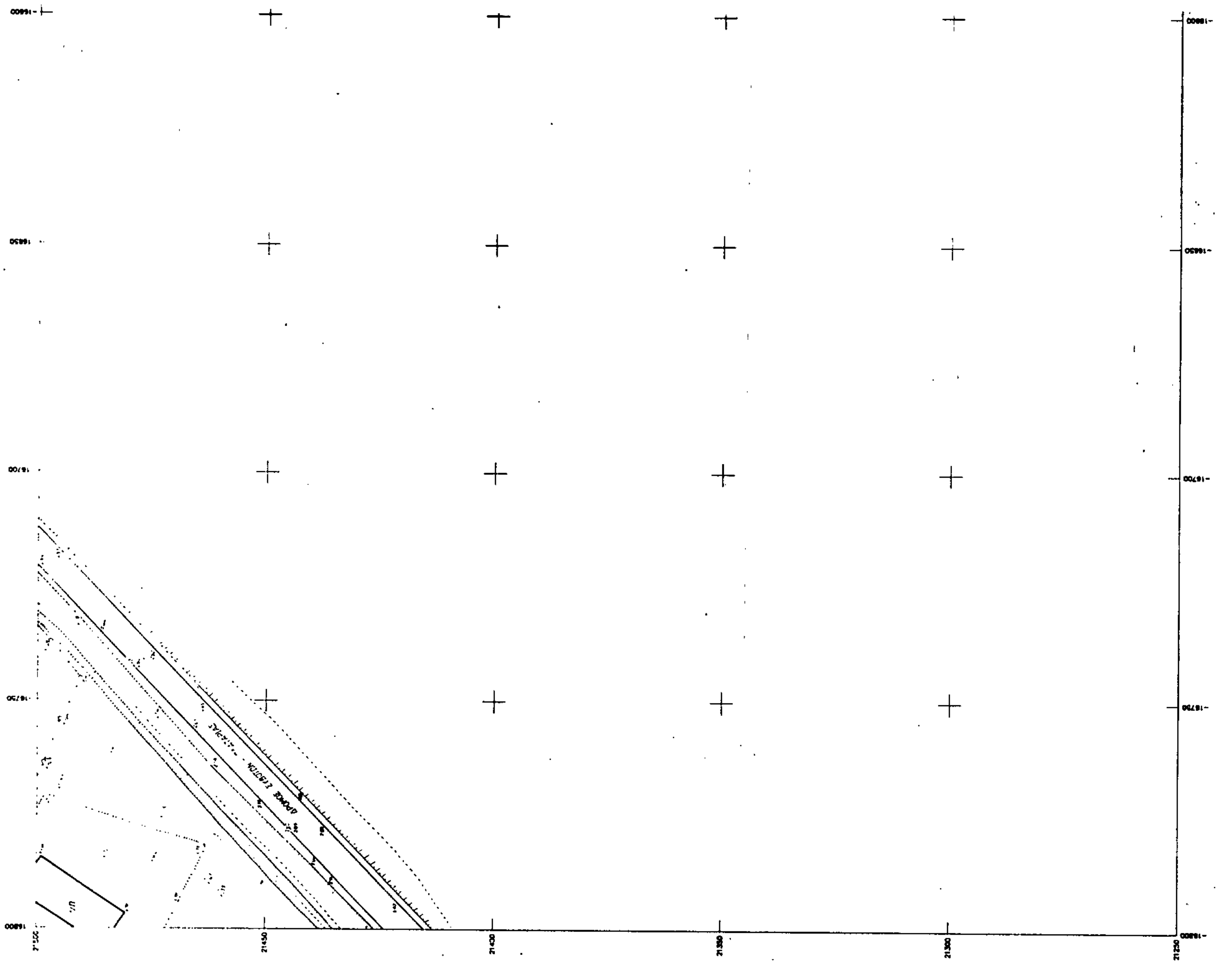



ΕΥΡΥΤΕΡΗ ΠΕΡΙΟΧΗ ΚΛΙΜ 1:50000

ΠΙΝΑΚΑΣ ΣΥΝΤΕΤΑΓΜΕΝΩΝ ΑΙΓΙΑΛΟΥ



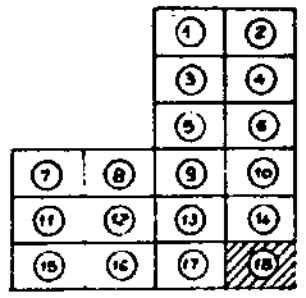

ΠΑΡΑΤΗΡΗΣΕΙΣ - ΘΕΩΡΗΣΕΙΣ

Ηγουμενίτσα 9-12-91
Ο Επιβλέπων

ΣΠΥΡΟΣ ΕΥΑΓΓΕΛΟΥ
Πολ.Μηχ.με συμβ.

Ελέγχθηκε
Ο Προϊστάμενος Τ.Σ.Ε.

ΙΩΑΝΝΗΣ ΣΑΚΚΑΣ
Πολ.Μηχ.με Αθ.

Θεωρήθηκε
[illegible] Τ.Τ.

[illegible]
Πολ.Μηχ.με Αθ.

Τα καλυπτόμενα ή μη μετέχοντα τοπικά μέλη αποκλείουν ή καλύπτουν από την συνεδρίαση της επιτροπής, επειδή στην αντίθετη περίπτωση η απόφαση που θα εκδοθεί μπορεί να κριθεί ακυρωτέα. (Απόφαση Σ.τ.Ε. 3278/1986).

ΥΠΟΜΝΗΜΑ ΕΠΙΤΡΟΠΗΣ

1. Το παρόν τοπογραφικό διάγραμμα συνοδεύει την από έκθεση της επιτροπής καθορισμού των ορίων του Αιγιαλού και Παραλίας (αρθρ. 74 του Π.Δ. 636/77)
2. ——— (κόκκινη) Ε1,Ε2,Ε3,...Ε38,Ε39 οριογραμμή αιγιαλού
——— (κίτρινη) Ε1,Ε2,Ε3,...Ε38,Ε39 οριογραμμή παραλίας
3. Οι κορυφές των οριογραμμών εξασφαλίζονται από σταθερά σημεία όπως φαίνονται στο τοπογραφικό διάγραμμα
4. Δεν υπάρχουν κτίσματα στη ζώνη παραλίας.

Ηγουμενίτσα 16-12-91
Τα Μέλη

Ο Πρόεδρος

ΕΛΛΗΝΙΚΗ ΔΗΜΟΚΡΑΤΙΑ·
ΝΟΜΑΡΧΙΑ ΘΕΣΠΡΩΤΙΑΣ
ΛΙΜΕΝΙΚΟ ΤΑΜΕΙΟ ΗΓΟΥΜΕΝΙΤΣΑΣ :

ΜΕΛΕΤΗ:
ΤΟΠΟΓΡΑΦΙΚΑ ΔΙΑΓΡΑΜΜΑΤΑ ΓΙΑ ΤΟΝ ΚΑΘΟΡΙΣΜΟ ΛΙΜΕΝΙΚΗΣ ΖΩΝΗΣ ΛΙΜΕΝΩΝ ΠΛΑΤΑΡΙΑΣ ΚΑΙ ΣΥΒΟΤΩΝ

ΘΕΜΑ ΣΧΕΔΙΟΥ
ΤΟΠΟΓΡΑΦΙΚΑ ΔΙΑΓΡΑΜΜΑΤΑ ΠΕΡΙΟΧΗΣ ΠΛΑΤΑΡΙΑΣ

ΑΝΑΔΟΧΟΙ:
Γ. ΣΜΥΡΟΓΛΟΥ - Γ. ΒΛΑΧΟΠΟΥΛΟΣ

ΣΥΝΤΑΞΗ ΤΜΗΜΑΤΟΣ ΜΕΛΕΤΗΣ:
Γ. ΒΛΑΧΟΠΟΥΛΟΣ ΤΟΠ. ΜΗΧ.

ΑΡ. ΣΧΕΔΙΟΥ	ΚΛΙΜΑΚΑ	ΧΡΟΝΟΣ ΣΥΝΤΑΞΗΣ
18	1 : 500	ΜΑΙΟΣ - ΟΚΤΩΒΡΙΟΣ 1991

ΗΓΟΥΜΕΝΙΤΣΑ 1991

ΕΘΝΙΚΟ ΤΥΠΟΓΡΑΦΕΙΟ

Εκδίδει την ΕΦΗΜΕΡΙΔΑ ΤΗΣ ΚΥΒΕΡΝΗΣΕΩΣ από το 1833

Διεύθυνση : Καποδιστρίου 34
Ταχ. Κώδικας: 104 32
TELEX : 22.3211 YPET GR

Οι Υπηρεσίες του **ΕΘΝΙΚΟΥ ΤΥΠΟΓΡΑΦΕΙΟΥ** λειτουργούν καθημερινά από **8.00'** έως **13.30'**

ΧΡΗΣΙΜΕΣ ΠΛΗΡΟΦΟΡΙΕΣ

* Πώληση ΦΕΚ όλων των Τευχών Σολωμού 51 τηλ.: 52.39.762
* ΒΙΒΛΙΟΘΗΚΗ: Σολωμού 51 τηλ.: 52.48.188
* Για φωτοαντίγραφα παλαιών τευχών στην οδό Σολωμού 51 τηλ.: 52.48.141
* Τμήμα πληροφόρησης: Για τα δημοσιεύματα των ΦΕΚ Καποδιστρίου 25 τηλ.: 52.25.713 – 52.49.547

* Οδηγίες για δημοσιεύματα Ανωνύμων Εταιρειών και ΕΠΕ τηλ.: 52.48.785

Πληροφορίες για δημοσιεύματα Ανωνύμων Εταιρειών και ΕΠΕ τηλ.: 52.25.761

* Αποστολή ΦΕΚ στην επαρχία με καταβολή της αξίας του δια μέσου Δημοσίου Ταμείου Για πληροφορίες: τηλ.: 52.48.320

Τιμές κατά τεύχος της ΕΦΗΜΕΡΙΔΑΣ ΤΗΣ ΚΥΒΕΡΝΗΣΕΩΣ:

Κάθε τεύχος μέχρι 8 σελίδες δρχ. 60. Από 9 σελίδες μέχρι 16 δρχ. 100, από 17 έως 24 δρχ. 120

Από 25 σελίδες και πάνω η τιμή πώλησης κάθε φύλλου (8σέλιδου ή μέρους αυτού) αυξάνεται κατά 40 δρχ.

Μπορείτε να γίνετε συνδρομητής για όποιο τεύχος θέλετε. Θα σας αποστέλλεται με το Ταχυδρομείο.

ΕΤΗΣΙΕΣ ΣΥΝΔΡΟΜΕΣ

Κωδικός αριθ. κατάθεσης στο Δημόσιο Ταμείο 2531 | Κωδικός αριθ. κατάθεσης στο Δημόσιο Ταμείο 3512

Η ετήσια συνδρομή είναι: | Ποσοστό 5% υπέρ του Ταμείου Αλληλοβοηθείας του Προσωπικού (ΤΑΠΕΤ)

α) Για το Τεύχος Α'		Δρχ.	13.000	Δρχ.	650
β) » » »	Β'	»	23.000	»	1.150
γ) » » »	Γ'	»	7.000	»	350
δ) » » »	Δ'	»	22.000	»	1.100
ε) » » »	Αναπτυξιακών Πράξεων	»	15.000	»	750
στ) » » »	Ν.Π.Δ.Δ.	»	7.000	»	350
ζ) » » »	ΠΑΡΑΡΤΗΜΑ	»	4.000	»	200
η) » » »	Δελτ. Εμπ.& Βιομ. Ιδ.	»	7.000	»	350
θ) » » »	Αν. Ειδικού Δικαστηρίου	»	2.000	»	100
ι) » » »	Α.Ε. & Ε.Π.Ε.	»	50.000	»	2.500
ια) Για όλα τα Τεύχη		»	100.000	»	5.000

Πληροφορίες: τηλ. 52.48.320